

# Anhänge zur Sonderrichtlinie ÖPUL 2023

Anhänge zur Sonderrichtlinie des Bundesministers für Land- und Forstwirtschaft, Regionen und Wasserwirtschaft für das Österreichische Programm zur Förderung einer umweltgerechten, extensiven und den natürlichen Lebensraum schützenden Landwirtschaft

Stammfassung: 2022-0.592.691 (BML/Agrarumweltprogramm (ÖPUL))

Zuletzt geändert mit: 2024-0.489.174 (BML/Agrarumweltprogramm (ÖPUL))

Wien, 2024

## Übersicht über die Anhänge zum ÖPUL 2023

Anhang A	GVE-Schlüssel .....	3
Anhang B	Sortenliste für den Anbau seltener landwirtschaftlicher Kulturpflanzen in den Maßnahmen „Umweltgerechte und biodiversitätsfördernde Bewirtschaftung“ (1A) und „Biologische Wirtschaftsweise“ (1B).....	4
Anhang C	Liste autochthoner Pflanzensorten bezüglich des Zuschlags Neueinsaat Acker- und Grünland Biodiversitätsflächen in den Maßnahmen „Umweltgerechte und biodiversitätsfördernde Bewirtschaftung“ (1A) und „Biologische Wirtschaftsweise“ (1B) .....	5
Anhang D	Rassenliste für die Maßnahme „Erhaltung gefährdeter Nutztierassen“ (5).....	9
Anhang E	Auflagen und Prämiensätze des optionalen Zuschlags Naturschutz auf der Alm in der Maßnahme „Almbewirtschaftung“ (14).....	10
Anhang F	Ausweisung von Erosions-Eintragspfaden für die Anlage von Begrünten Abflusswegen (BAW) in der Maßnahme „Erosionsschutz Acker“ (8) .....	11
Anhang G	Gebietsabgrenzung der Maßnahme „Vorbeugender Grundwasserschutz – Acker“ (16) .....	38
Anhang H	Erfassungsmethodik sowie Kennartenliste für die Beantragung von artenreichem Grünland in der Maßnahme „Humuserhalt und Bodenschutz auf umbruchsfähigem Grünland“ (17) ..	60
Anhang I	Auflagen und Prämiensätze der Maßnahme „Naturschutz“ (18) .....	62
Anhang J	Kombinationstabellen der Maßnahmen „Naturschutz“ (18) und „Natura 2000 und andere Schutzgebiete – Landwirtschaft“ (23) .....	<a href="#">90</a>
Anhang K	Bedingungen und Indikatoren der Projektbestätigungen in der Maßnahme „Ergebnisorientierte Bewirtschaftung“ (19) .....	<a href="#">91</a>
Anhang L	Kombinationstabelle .....	<a href="#">103</a>

## Anhang A GVE-Schlüssel

Tierart	RGVE pro Stück	GVE pro Stück
<b>Rinder</b>		
Rinder unter ½ Jahr	0,4	
Rinder ½ bis unter 2 Jahre	0,6	
Rinder ab 2 Jahre	1,0	
Zwergrinder* unter ½ Jahr	0,2	
Zwergrinder* ½ bis unter 2 Jahre	0,3	
Zwergrinder* ab 2 Jahre	0,5	
<b>Schafe</b>		
Schafe ab 1 Jahr	0,15	
Schafe bis unter 1 Jahr	0,07	
<b>Ziegen</b>		
Ziegen ab 1 Jahr	0,15	
Ziegen bis unter 1 Jahr	0,07	
<b>Pferde, Ponys, Esel und "Kreuzungen"</b>		
Rassen mit Widerristhöhe bis 1,48 m und Endgewicht bis 300 kg		
Fohlen unter ½ Jahr	0,2	
Jungtiere ½ bis unter 3 Jahre	0,3	
Stuten, Hengste, Wallache ab 3 Jahre	0,5	
Rassen mit Widerristhöhe über 1,48 m und/oder Endgewicht über 300 kg		
Fohlen unter ½ Jahr	0,4	
Jungtiere ½ bis unter 3 Jahre	0,6	
Stuten, Hengste, Wallache ab 3 Jahre	1,0	
<b>Andere Raufutterverzehrende GVE**</b>		
Rotwild ab 1 Jahr	0,25	
Damwild und anderes Zuchtwild ab 1 Jahr	0,15	
Lamas und andere Neuweltkamele ab 1 Jahr	0,15	
Lamas und andere Neuweltkamele, Rotwild, Damwild oder anderes Zuchtwild unter 1 Jahr	0,07	
<b>Schweine</b>		
Ferkel ab 8 kg Lebendgewicht		0,07
Jung- und Mastschweine ab 32 kg Lebendgewicht (inkl. ausgemerzte Zuchttiere)		0,3
Zucht- und Jungsauen ab 50 kg Lebendgewicht		0,5

\* als Zwergrinder gelten die Rassen Dahomey, Dexter, Kerry und Zwergzebu

\*\* Pflanzenfressende Wildhuftiere, die in Gefangenschaft gehalten, gezüchtet oder zum Zwecke der Fleischgewinnung getötet werden, sofern die Haltung auf landwirtschaftlichen Nutzflächen erfolgt.

## Anhang B Sortenliste für den Anbau seltener landwirtschaftlicher Kulturpflanzen in den Maßnahmen „Umweltgerechte und biodiversitätsfördernde Bewirtschaftung“ (1A) und „Biologische Wirtschaftsweise“ (1B)

### A. GETREIDE, HIRSE und MAIS

- Winter- (Secale cereale) und Bergroggen (Secale strictum):
  - Chrysanth Hanserroggen (A)
  - Jaufenthaler (A)
  - Johannisroggen/Waldstaudenroggen (A)
  - (alle Herkünfte und Sorten)
  - Kaltenberger (A)
  - Kärntner (A)
  - Lindorfer Roggen (A)
  - Lungauer Tauern 2 (A)
  - Oberkärntner (A)
  - Pölstaler Winterroggen (A)
  - Schlägler (A)
  - Tschermaks Veredelter Marchfelder (A)
  - Urdroad (A)
- Winterweizen (Triticum aestivum):
  - Attergauer Bartweizen (A)
  - Laufener Landweizen (A)
  - Loosdorfer Austro Bankut Grannen (A)
  - Marienhofer Kolben (A)
  - Rinner Winterweizen (A)
  - Ritzlhofer (A)
  - Rosso (A)
  - Sipbachzeller (A)
  - Verbessertes St. Johanner (A)
  - Verival Weiz (A)
- Winterdinkel (Triticum spelta):
  - Attergauer Dinkel (A)
  - Ebners Rotkorn (A)
  - Ostro (A)
  - Steiners Roter Tiroler (A)
- Sommergerste (Hordeum vulgare):
  - Heines Haisa II (A)
  - Tiroler Imperial (Fisser Gerste) (A)
  - Sechszellige Pumper (A)
  - Verbesserte Pumpergerste (A)
- Sommerroggen (Secale cereale):
  - St. Leonharder (A)
  - Tiroler (A)
- Sommerweizen (Triticum aestivum):
  - Kärntner Früher (A)
  - Rubin (A)
  - Tiroler Begrannter Binkel (A)
  - Tiroler Früher Binkel (A)
  - Tiroler Mittelfrüher Binkel (A)
- Hafer (Avena sativa) und Nackthafer (Avena nuda):
  - Fahnenhafer (alle Herkünfte und Sorten) (A)
  - Nackthafer (alle Herkünfte und Sorten) (A)
  - Obernberger Schwarzhäfer (A)
- Einkorn (Triticum monococcum) und Emmer (Triticum dicoccum):
  - Einkorn (alle Herkünfte und Sorten) (A)
  - Emmer (alle Herkünfte und Sorten) (A)
- Sorghum (Sorghum bicolor), Kolbenhirse (Setaria italica) und Rispehirse (Panicum miliaceum):
  - Kornberger Körnersirk (A)
  - Pipsi (A)
  - Tiroler Rispenhirse (A)

- Mais (Zea mays):
  - Alter Roter Hausmais (B)
  - Gailtaler Weißmais (B)
  - Gleisdorfer Edelmais (B)
  - Kematener (B)
  - Knillis Landmais (B)
  - Pitztaler Gelb (B)
  - Vorarlberger Riebelmais (B)

### B. BUCHWEIZEN, LEGUMINÖSEN, SONNENBLUME, ERDÄPFEL und STOPPELRÜBE

- Buchweizen (Fagopyrum esculentum):
  - Bamby (A)
  - Billy (A)
  - Kärntner Hadn (A)
- Rotklee (Trifolium pratense):
  - Steirerklee (Erhaltungssorte) (A)
  - Attergauer Rotklee (A)
- Schabziegerklee (Trigonella caerulea):
  - Schabziegerklee (A)
  - (alle Herkünfte und Sorten)
- Sonnenblume (Helianthus annuus L.):
  - Greenino 1 (A)
  - Soblus (ab dem Antragsjahr 2025) (A)
- Buschbohne (Phaseolus vulgaris):
  - Rotholzer (B)
- Erdapfel (Solanum tuberosum):
  - Ackersegen (B)
  - Goldsegen (B)
  - Linzer Delikatess (B)
  - Linzer Rose (B)
  - Naglerner Kipfler (B)
  - Mehlige Mühlviertler (B)
  - Pinki (B)
- Stoppelrübe (Brassica rapa subsp. rapa):
  - Stoppelrübe (alle Herkünfte und Sorten) (B)

### C. ÖL- und FASERPFLANZEN

- Lein (Linum usitatissimum):
  - Ötztaler (A)
- Leindotter (Camelina sativa):
  - Calena (A)
- Mohn (Papaver somniferum):
  - Edel-Rot (A)
  - Edel-Weiß (A)
  - Florian (A)
  - Waldviertler Graumohn (A)
  - Weißsamiger Mohn (A)

### D. GEMÜSE

- Zwiebel (Allium cepa), Schalotte (Allium ascalonicum):
  - Gelbe Laaer (B)
  - Laaer Rosa Lotte (B)
  - Rote Laaer (B)
  - Schneeweiße Unterstinkenbrunner (B)
  - Schoderleer Steckzwiebel (B)
  - Tundra (B)
  - Wiener Bronzekugel (B)
  - Wiro (B)
- Kohlrübe (Brassica napus)
  - Tarko (B)

(A) = Prämienstufe A; (B) = Prämienstufe B

1b

## Anhang C **Liste autochthoner Pflanzensorten bezüglich des Zuschlags Neueinsaat Acker- und Grünland Biodiversitätsflächen in den Maßnahmen „Umweltgerechte und biodiversitätsfördernde Bewirtschaftung“ (1A) und „Biologische Wirtschafts- weise“ (1B)**

### Artenliste regionale Acker-Saatgutmischungen

Familie	Deutsch	Wissenschaftlicher Name
Wegerichgewächse	Echt-Leinkraut	<i>Linaria vulgaris</i> s. str.
Doldenblütler	Echter Kümmel	<i>Carum carvi</i>
	Wild-Möhre	<i>Daucus carota</i> subsp. <i>carota</i>
	Echt-Pastinak	<i>Pastinaca sativa</i> subsp. <i>sativa</i>
Korbblütler	Eigentliche Echt-Schafgarbe	<i>Achillea millefolium</i> s. str.
	Gewöhnliche Wiesen-Flockenblume	<i>Centaurea jacea</i> subsp. <i>jacea</i>
	Gewöhnliche Skabiosen-Flockenblume	<i>Centaurea scabiosa</i> subsp. <i>scabiosa</i>
	Kornblume	<i>Centaurea cyanus</i> ( <i>Cyanus segetum</i> )
	Gewöhnlich-Wegwarte	<i>Cichorium intybus</i>
	Kohl-Kratzdistel	<i>Cirsium oleraceum</i>
	Wiesen-Pippau	<i>Crepis biennis</i>
	Wasserdost	<i>Eupatorium cannabinum</i>
	Gewöhnlicher Rainsalat	<i>Lapsana communis</i> subsp. <i>communis</i>
	Große Wiesen-Margerite	<i>Leucanthemum ircutianum</i>
Kleine Wiesen-Margerite	<i>Leucanthemum vulgare</i> s. str.	
Herbst-Schuppenleuzahn (Herbst-Löwenzahn)	Herbst-Schuppenleuzahn (Herbst-Löwenzahn)	<i>Scorconeroides autumnalis</i> ( <i>Leontodon autumnalis</i> )
	Gewöhnlicher Wiesen-Leuzahn (Rauer Löwenzahn)	<i>Leontodon hispidus</i> subsp. <i>hispidus</i>
	Echt-Kamille	<i>Matricaria chamomilla</i>
Raublattgewächse	Gewöhnlich-Natternkopf	<i>Echium vulgare</i>
Kreuzblütler	Echt-Barbarakresse	<i>Barbarea vulgaris</i>
	Rispen-Finkensame	<i>Neslia paniculata</i> s. str.
Glockenblumenge- wächse	Gewöhnliche Wiesen-Glockenblume	<i>Campanula patula</i> subsp. <i>patula</i>
	Nessel-Glockenblume	<i>Campanula trachelium</i>
	Acker-Glockenblume	<i>Campanula rapunculoides</i>
Nelkengewächse	Kornrade	<i>Agrostemma githago</i>
	Gewöhnliche Kartäuser-Nelke	<i>Dianthus carthusianorum</i> subsp. <i>carthusianorum</i>
	Gewöhnliche Kuckucks-Lichtnelke (Kuckuckslichtnelke)	<i>Lychnis flos-cuculi</i>
	Rot-Leimkraut (Rote Lichtnelke)	<i>Silene dioica</i>
	Gewöhnliches Weiß-Leimkraut (Weiße Lichtnelke)	<i>Silene latifolia</i> subsp. <i>alba</i>
	Gewöhnliches Nick-Leimkraut	<i>Silene nutans</i> subsp. <i>nutans</i>
	Gewöhnliches Blasen-Leimkraut	<i>Silene vulgaris</i> subsp. <i>vulgaris</i>
Kardengewächse	Wild-Karde	<i>Dipsacus fullonum</i>
	Gewöhnliche Wiesen-Witwenblume	<i>Knautia arvensis</i> subsp. <i>arvensis</i>
Schmetterlingsblütler	Karpatischer Echt-Wundklee	<i>Anthyllis vulneraria</i> subsp. <i>carpatica</i>
	Süß-Tragant	<i>Astragalus glycyphyllos</i>
	Sichel-Luzerne	<i>Medicago falcata</i>
	Weiß-Steinklee	<i>Melilotus albus</i>
	Echt-Steinklee	<i>Melilotus officinalis</i>

	Gewöhnlich-Buntkronwicke	<i>Securigera varia</i>
	Feld-Klee	<i>Trifolium campestre</i>
	Faden-Klee	<i>Trifolium dubium</i>
	Gewöhnliche Schmalblatt-Wicke	<i>Vicia angustifolia</i> subsp. <i>angustifolia</i>
	Acker-Schmalblatt-Wicke	<i>Vicia angustifolia</i> subsp. <i>segetalis</i>
	Gewöhnliche Vogel-Wicke	<i>Vicia cracca</i> (s. <i>strictiss.</i> )
	Kahle Sand-Wicke	<i>Vicia glabrescens</i>
	Zweisamen-Wicke	<i>Vicia hirsuta</i>
	Viersamen-Wicke	<i>Vicia tetrasperma</i> s. <i>str.</i>
Storchnabelgewächse	Gewöhnlich-Reiherschnabel	<i>Erodium cicutarium</i> s. <i>str.</i>
Johanniskrautgewächse	Echt-Johanniskraut	<i>Hypericum perforatum</i>
Lippenblütler	Echt-Betonie	<i>Betonica officinalis</i> subsp. <i>officinalis</i>
	Wirbeldost	<i>Clinopodium vulgare</i> subsp. <i>vulgare</i>
	Flaum-Hohlzahn	<i>Galeopsis pubescens</i>
	Bunt-Hohlzahn	<i>Galeopsis speciosa</i>
	Dorn-Hohlzahn	<i>Galeopsis tetrahit</i>
	Groß-Taubnessel	<i>Lamium maculatum</i>
	Klein-Taubnessel	<i>Lamium purpureum</i>
	Gewöhnlicher Echt-Dost	<i>Origanum vulgare</i> subsp. <i>vulgare</i>
	Wiesen-Salbei	<i>Salvia pratensis</i> subsp. <i>pratensis</i>
Malvengewächse	Weg-Malve	<i>Malva neglecta</i>
Sommerwurzgewächse	Herbst-Rot-Zahntrout	<i>Odontites vulgaris</i>
	Zotten-Klappertopf	<i>Rhinanthus alectorolophus</i>
	Klein-Klappertopf	<i>Rhinanthus minor</i>
Mohngewächse	Klatsch-Mohn	<i>Papaver rhoeas</i>
Resedagewächse	Ruderal-Resede	<i>Reseda lutea</i>
Rosengewächse	Hoch-Fingerkraut	<i>Potentilla recta</i>
Rötegewächse	Echtes Labkraut	<i>Galium verum</i> s. <i>str.</i>
Braunwurzgewächse	Großblütige-Königskerze	<i>Verbascum densiflorum</i>
	Dunkel-Königskerze	<i>Verbascum nigrum</i>
	Gewöhnliche Königskerze	<i>Verbascum phlomoides</i>
	Kleinblüten-Königskerze	<i>Verbascum thapsus</i> s. <i>str.</i>
Löwenmaulgewächse	Gamander-Ehrenpreis	<i>Veronica chamaedrys</i> s. <i>str.</i>
Baldriangewächse	Breitblatt-Arznei-Baldrian	<i>Valeriana officinalis</i> subsp. <i>officinalis</i>
Veilchengewächse	Gewöhnliches Acker-Stiefmütterchen	<i>Viola arvensis</i> subsp. <i>arvensis</i>

### Artenliste regionale Grünland-Saatgutmischungen

Familie	Deutsch	Wissenschaftlicher Name
Doldenblütler	Wild-Möhre	<i>Daucus carota</i> subsp. <i>carota</i>
	Wiesen-Kerbel	<i>Anthriscus sylvestris</i> s. str.
	Gewöhnliche Wild-Engelwurz	<i>Angelica sylvestris</i> subsp. <i>sylvestris</i>
	Echter Kümmel	<i>Carum carvi</i>
	Echt-Pastinak	<i>Pastinaca sativa</i> subsp. <i>sativa</i>
	Groß-Bibernelle	<i>Pimpinella major</i> subsp. <i>major</i>
	Klein-Bibernelle	<i>Pimpinella saxifraga</i> subsp. <i>saxifraga</i>
Korbblütler	Gewöhnliche Wiesen-Flockenblume	<i>Centaurea jacea</i> subsp. <i>jacea</i>
	Gewöhnliche Skabiosen-Flockenblume	<i>Centaurea scabiosa</i> subsp. <i>scabiosa</i>
	Eigentliche Echt-Schafgarbe	<i>Achillea millefolium</i> s. str.
	Gewöhnlich-Wegwarte	<i>Cichorium intybus</i>
	Kohl-Kratzdistel	<i>Cirsium oleraceum</i>
	Wiesen-Pippau	<i>Crepis biennis</i>
	Gewöhnliches Ferkelkraut	<i>Hypochaeris radicata</i>
	Herbst-Schuppenleuzenzahn (Herbst-Löwenzahn)	<i>Scorzoneroides autumnalis</i> ( <i>Leontodon autumnalis</i> )
	Gewöhnlicher Wiesen-Leuzenzahn (Rauer Löwenzahn)	<i>Leontodon hispidus</i> subsp. <i>hispidus</i>
	Große Wiesen-Margerite	<i>Leucanthemum ircutianum</i>
	Kleine Wiesen-Margerite	<i>Leucanthemum vulgare</i> s. str.
	Großer Wiesen-Bocksbart	<i>Tragopogon orientalis</i>
	Raubblattgewächse	Gewöhnlich-Natternkopf
Glockenblumenge- wächse	Knäul-Glockenblume	<i>Campanula glomerata</i>
	Gewöhnliche Wiesen-Glockenblume	<i>Campanula patula</i> subsp. <i>patula</i>
	Nessel-Glockenblume	<i>Campanula trachelium</i>
Nelkengewächse	Gewöhnliche Kartäuser-Nelke	<i>Dianthus carthusianorum</i> subsp. <i>carthusianorum</i>
	Gewöhnlich-Kuckucksnelke (Kuckuckslichtnelke)	<i>Lychnis flos-cuculi</i>
	Rot-Leimkraut (Rote Lichtnelke)	<i>Silene dioica</i>
	Gewöhnliches Nick-Leimkraut	<i>Silene nutans</i> subsp. <i>nutans</i>
	Gewöhnliches Blasen-Leimkraut	<i>Silene vulgaris</i> subsp. <i>vulgaris</i>
Kardengewächse	Gewöhnliche Wiesen-Witwenblume	<i>Knautia arvensis</i> subsp. <i>arvensis</i>
Schmetterlingsblütler	Karpatischer Echt-Wundklee	<i>Anthyllis vulneraria</i> subsp. <i>carpatica</i>
	Süß-Tragant	<i>Astragalus glycyphyllos</i>
	Gewöhnliche Wiesen-Platterbse	<i>Lathyrus pratensis</i> subsp. <i>pratensis</i>
	Wiesen-Hornklee	<i>Lotus corniculatus</i> s. str.
	Sichel-Luzerne	<i>Medicago falcata</i>
	Hopfen-Schneckenklee	<i>Medicago lupulina</i>
	Feld-Klee	<i>Trifolium campestre</i>
	Faden-Klee	<i>Trifolium dubium</i>
	Gewöhnlicher Zickzack-Klee	<i>Trifolium medium</i> subsp. <i>medium</i>
	Gewöhnliche Schmalblatt-Wicke	<i>Vicia angustifolia</i> subsp. <i>angustifolia</i>
	Zaun-Wicke	<i>Vicia sepium</i>
	Gewöhnliche Vogel-Wicke	<i>Vicia cracca</i> (s. strictiss.)
	Storchschnabelge- wächse	Gewöhnlich-Reiherschnabel
Lippenblütler	Kriech-Günsel	<i>Ajuga reptans</i>
	Echt-Betonie	<i>Betonica officinalis</i> subsp. <i>officinalis</i>
	Wirbeldost	<i>Clinopodium vulgare</i> subsp. <i>vulgare</i>
	Echt-Gundelrebe	<i>Glechoma hederacea</i>

	Echter Dost	<i>Origanum vulgare</i> subsp. <i>vulgare</i>
	Klein-Brunelle	<i>Prunella vulgaris</i>
Sommerwurzgewächse	Zotten-Klappertopf	<i>Rhinanthus alectorolophus</i>
	Klein-Klappertopf	<i>Rhinanthus minor</i>
Wegerichgewächse	Spitz-Wegerich	<i>Plantago lanceolata</i>
	Mittlerer Wegerich	<i>Plantago media</i>
Süßgräser	Wiesen-Ruchgras	<i>Anthoxanthum odoratum</i>
	Zittergras	<i>Briza media</i>
	Wiesen-Kammgras	<i>Cynosurus cristatus</i>
	Horst-Rot-Schwingel	<i>Festuca nigrescens</i>
	Wiesen-Rispe	<i>Poa pratensis</i>
	Schmalblatt-Rispe	<i>Poa angustifolia</i>
Rosengewächse	Echte Nelkenwurz	<i>Geum urbanum</i>
	Hoch-Fingerkraut	<i>Potentilla recta</i>
	Großer Wiesenknopf	<i>Sanguisorba officinalis</i>
	Kleiner Wiesenknopf	<i>Sanguisorba minor</i> subsp. <i>minor</i>
Rötegewächs	Großes Wiesen-Labkraut	<i>Galium album</i> s. str.
	Kleines Wiesen-Labkraut	<i>Galium mollugo</i> s.str.
	Echtes Labkraut	<i>Galium verum</i> s. str.
Braunwurzgewächse	Dunkel-Königskerze	<i>Verbascum nigrum</i>
Löwenmaulgewächse	Gamander-Ehrenpreis	<i>Veronica chamaedrys</i> s. str.
Baldriangewächse	Breitblatt-Arznei-Baldrian	<i>Valeriana officinalis</i> subsp. <i>officinalis</i>



## Anhang D Rassenliste für die Maßnahme „Erhaltung gefährdeter Nutztierassen“ (5)

Tierart	Originalrasse	Prämienstufe	Besonderes GEP	Tierzuchtorganisation
Rind	Ennstaler Bergschecken	B	ja	Rinderzucht Steiermark eGen
	Kärntner Blondvieh	B	ja	caRINDthia ZVB eGen
	Murbodner	A	ja	Rinderzucht Steiermark eGen
	Original Braunvieh	B	ja	Vorarlberg Rind Zuchtverband eGen
	Original Pinzgauer	A	ja	Rinderzuchtverband Salzburg
	Pustertaler Sprintzen	B	ja	Rinderzucht Tirol eGen
	Tiroler Grauvieh	A	ja	Rinderzucht Tirol eGen
	Tux-Zillertaler	B	ja	Rinderzucht Tirol eGen
	Waldviertler Blondvieh	B	ja	NÖ Genetik Rinderzuchtverband
Pferd	Noriker	A	ja	Landespferdezuchtverband Salzburg eGen
Schaf	Alpines Steinschaf	B	ja	Salzburger Landesverband für Schafe und Ziegen
	Braunes Bergschaf	A		Schaf- und Ziegenzucht Tirol eGen
	Kärntner Brillenschaf	A	ja	Schaf- und Ziegenzuchtverband Kärnten
	Krainer Steinschaf	A	ja	Schaf- und Ziegenzuchtverband Kärnten
	Montafoner Steinschaf	B	ja	Vorarlberger Schafzuchtverband
	Tiroler Steinschaf	A		Schaf- und Ziegenzucht Tirol eGen
	Waldschaf	B	ja	Landesverband Schafzucht u. -haltung OÖ
	Zackelschaf	B	ja	Landesverband Schafzucht u. -haltung OÖ
Ziege	Blobe Ziege	B		Schaf- und Ziegenzucht Tirol eGen
	Gemsfarbige Gebirgsziege	A		Schaf- und Ziegenzucht Tirol eGen
	Pfauenziege	B	ja	Salzburger Landesverband Schafe und Ziegen
	Pinzgauer Strahlenziege	B	ja	Salzburger Landesverband Schafe und Ziegen
	Pinzgauer Ziege	B	ja	Salzburger Landesverband Schafe und Ziegen
	Steirische Scheckenziege	B	ja	Steirischer Schaf- und Ziegenzuchtverband eGen
	Tauernschecken	B	ja	Salzburger Landesverband Schafe und Ziegen
Schwein	Mangaliza	B	ja	Arche Austria
	Turopolje	B	ja	Arche Austria

### Für Rassen mit besonderem Generhaltungsprogramm (GEP) gilt:

- Im Fall der Einrichtung mehrerer Klassen in der Hauptabteilung des Zuchtbuchs erfolgt die Abstammungssicherung jener Zuchttiere, die in die oberste Klasse der Hauptabteilung neu eingetragen werden, bei Vartieren beidseitig und bei Muttertieren nach Möglichkeit beidseitig. Die Abstammungssicherung wird bei Rindern mit der genomischen Methode (SNP-Analyse) durchgeführt.
- Die Züchter setzen eine gezielte Paarung nach Anpaarungsplan um; beschrieben werden Methode und Durchführung unter allfälliger Berücksichtigung von biotechnologischen Methoden (z. B. KB, ET).
- Eine Gewinnung von genetischem Material (Arbeitskollektion) erfolgt entsprechend dem Stand der Technik und Verfügbarkeit der Spendertiere für die Nutzung im Rahmen des Generhaltungsprogramms.
- Die Arbeitskollektion der angelegten Genbank wird genutzt zur gezielten Paarung im Anpaarungsplan, soweit es die technischen Methoden erlauben, wenn dies nach Abstimmung zwischen Zuchtverband und ÖNGENE für die Erhaltung der genetischen Vielfalt als erforderlich erachtet wird.
- Es gibt ein aktives Erbfehlermanagement (Probenziehung, Beurteilung der Relevanz, genomische Analyse sofern für die Tierart bzw. Rasse relevant, ggf. züchterische Maßnahmen).
- Ein periodisches und vertieftes Monitoring im Vartiersektor wird umgesetzt mit Pedigreeanalyse und/oder Nutzung genomischer (sofern für die Tierart bzw. Rasse relevant) und anderer Daten. Insbesondere sind dabei zu berücksichtigen: Inzuchtgrad, genetische Vielfalt, Anteil an Gründertieren und andere Merkmale mit besonderer Bedeutung für das Generhaltungszuchtprogramm.

## Anhang E **Auflagen und Prämiensätze des optionalen Zuschlags Naturschutz auf der Alm in der Maßnahme „Almbewirtschaftung“ (14)**

Für folgende Themen können in der Projektbestätigung Auflagen festgelegt werden, alle Auflagen werden planmäßig verortet. Prämiengewährung für maximal 1 ha Almweidefläche je RGVE, maximal jedoch im Ausmaß der Almweidefläche.

### Naturschutzorientiertes Weidemanagement laut Weideplan

Es wird die jährliche Zäunung für die gezielte Lenkung der Beweidung auf vorab definierten und im Luftbild verorteten Flächen gefördert. Ziel ist der Erhalt und die Erhöhung der Arten- und Lebensraumvielfalt. Wie zum Beispiel die gezielte Beweidung klar abgegrenzter Borstgrasrasen um die Artenvielfalt zu erhöhen oder die gezielte Beweidung mit Ziegen oder Schafen zur Einschränkung der Verheidung und Verbuschung. Ein weiteres Beispiel ist die temporäre Auszäunung sensibler Flächen wie Niedermoore, Hochmoore, Quellfluren und Erosionsflächen. Gefördert wird das jährliche Auf- und Ablegen der Koppelzäune zu festgelegten Zeitpunkten bzw. Zeiträumen.

Die Prämiensätze gelten ab 01.01.2024.

1a

Code	Auflagentitel	Euro/ha
NAW1	Aufwand gering (über 1 bis 5 % der Almweidefläche)	2,2
NAW2	Aufwand mittel (über 5 bis 20 % der Almweidefläche)	8,6
NAW3	Aufwand hoch (über 20 % der Almweidefläche)	27,0

### Naturschutzorientiertes Düngemanagement gemäß Düngeplan

Es wird die gezielte Ausbringung von anfallendem Dünger sowie sonstigen zulässigen Düngemittel auf definierten Flächen in definierten Mengen nach naturschutzfachlichen Zielsetzungen gefördert. Auf der Alm anfallender Dünger sowie sonstige zulässige Düngemittel müssen gemäß festgelegtem Düngeplan ausgebracht werden. Der Düngeplan regelt die mengen- und flächenmäßige Verteilung des Düngers auf den Almflächen.

Die Prämiensätze gelten ab 01.01.2024.

1a

Code	Auflagentitel	Euro/ha
NAD1	Aufwand gering (über 1 bis 5 % der Almweidefläche)	2,2
NAD2	Aufwand mittel (über 5 bis 20 % der Almweidefläche)	4,3
NAD3	Aufwand hoch (über 20 % der Almweidefläche)	10,8

### Biotopmanagement und Pflege von strukturreichen Flächen gemäß Pflegeplan

Es wird die Erhaltung von ökologisch wertvollen, struktur- oder artenreichen Almweiden in ihrer bestehenden Form gefördert. Dabei sollen durch gezielte, kleinflächige Schwendmaßnahmen mosaikartig verzahnte Lebensräume entwickelt oder erhalten werden, Lärchweiden und Tratten werden durch gezielte Förderung einzelner junger Bäume und dem Aufräumen von Ästen erhalten. Durch Entsteinen und die Anlage von Lesesteinhaufen, -wällen oder -mauern sowie die gezielte Pflegemahd werden naturschutzfachlich hochwertige Almweiden erhalten bzw. entwickelt. Wertvolle Einzelgehölze\* und Gehölzgruppen sollen durch gezielte Pflege erhalten und entwickelt werden.

Die Prämiensätze gelten ab 01.01.2024.

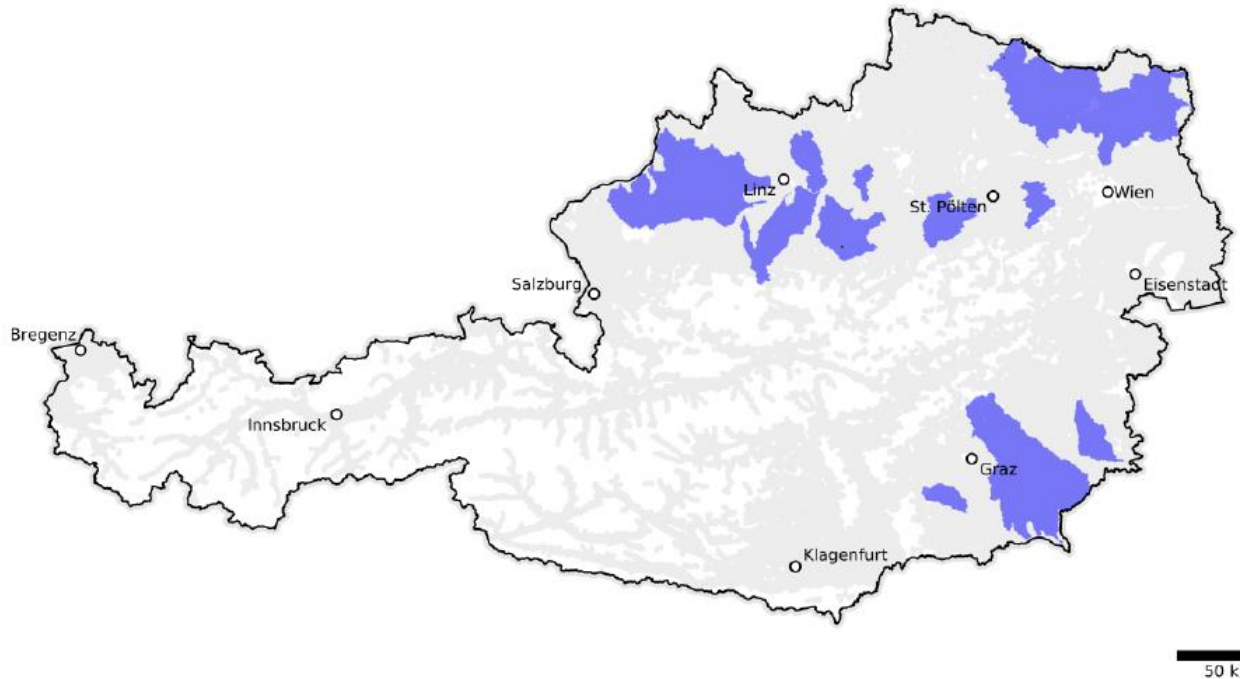
1a

Code	Auflagentitel	Euro/ha
NAB1	Aufwand gering (über 1 bis zu 5 % der Almweidefläche)	4,3
NAB2	Aufwand mittel (über 5 bis zu 20 % der Almweidefläche)	16,2
NAB3	Aufwand hoch (über 20 % der Almweidefläche)	43,2

\* Dabei werden Einzelgehölze mit 100 m<sup>2</sup> angerechnet.

## Anhang F Ausweisung von Erosions-Eintragspfaden für die Anlage von Begrüntem Abflusswegen (BAW) in der Maßnahme „Erosionsschutz Acker“ (8)

In Gebieten mit erhöhter Erosionsgefahr bzw. erhöhten Gewässerbelastungen durch erosive Einträge (untenstehende Karte) werden sogenannte „Erosions-Eintragspfade“ ausgewiesen, welche für die Maßnahme förderfähig sind. Die Ausweisung der Flächen erfolgt auf Basis topographischer Berechnung sowie Eintragsmodellierung, sodass eine zielgerichtete Begrünung von Abflusswegen im Falle von Starkregenereignissen möglich ist und damit entsprechende Einträge verhindert werden. Die entsprechenden Flächen werden in einem Layer im AMA-GIS angezeigt.



**Aufgliederung der Gebietsabgrenzung der Begrünten Abflusswege (BAW) in der Maßnahme „Erosionsschutz Acker“ (8)**

Bl	Politische Gemeinde	Katastralgemeinde	KG--Nr.
Bgld	Bocksdorf	Bocksdorf	31001
Bgld	Burgauberg-Neudauberg	Burgauberg	31002
Bgld	Burgauberg-Neudauberg	Neudauberg	31031
Bgld	Deutsch Kaltenbrunn	Deutsch Kaltenbrunn	31102
Bgld	Deutsch Kaltenbrunn	Rohrbrunn	31124
Bgld	Eltendorf	Zahling	31133
Bgld	Gerersdorf-Sulz	Gerersdorf bei Güssing	31010
Bgld	Gerersdorf-Sulz	Rehgraben	31039
Bgld	Gerersdorf-Sulz	Sulz im Burgenland	31050
Bgld	Güssing	Glasing	31011
Bgld	Güssing	Güssing	31013
Bgld	Güssing	Krottendorf bei Güssing	31024
Bgld	Güssing	St. Nikolaus	31043
Bgld	Güssing	Steingraben	31047
Bgld	Güssing	Urbersdorf	31056
Bgld	Güttenbach	Güttenbach	31014
Bgld	Hackerberg	Hackerberg	31015
Bgld	Heugraben	Heugraben	31019
Bgld	Jennersdorf	Grieselstein	31107
Bgld	Jennersdorf	Henndorf im Burgenland	31110
Bgld	Jennersdorf	Jennersdorf	31111
Bgld	Jennersdorf	Rax	31123
Bgld	Kemetten	Kemetten	34033
Bgld	Königsdorf	Königsdorf	31113
Bgld	Kukmirn	Eisenhüttl	31007
Bgld	Kukmirn	Kukmirn	31025
Bgld	Kukmirn	Limbach	31027
Bgld	Kukmirn	Neusiedl bei Güssing	31032
Bgld	Litzelsdorf	Litzelsdorf	34042
Bgld	Markt Allhau	Allhau Markt	34045
Bgld	Markt Allhau	Buchschachen	34010
Bgld	Minihof-Liebau	Minihof-Liebau	31116
Bgld	Minihof-Liebau	Tauka	31128
Bgld	Minihof-Liebau	Windisch Minihof	31132
Bgld	Mischendorf	Großbachselten	34023
Bgld	Mischendorf	Kleinbachselten	34036
Bgld	Mischendorf	Mischendorf	34048

Bl	Politische Gemeinde	Katastralgemeinde	KG--Nr.
Bgld	Mischendorf	Neuhaus in der Wart	34050
Bgld	Mischendorf	Rohrbach an der Teich	34066
Bgld	Mühlgraben	Mühlgraben	31118
Bgld	Neuberg im Burgenland	Neuberg	31030
Bgld	Neuhaus am Klausenbach	Bonisdorf	31101
Bgld	Neuhaus am Klausenbach	Kalch	31112
Bgld	Neuhaus am Klausenbach	Krottendorf bei Neuhaus	31115
Bgld	Neuhaus am Klausenbach	Neuhaus am Klausenbach	31119
Bgld	Neustift bei Güssing	Neustift bei Güssing	31033
Bgld	Oberdorf im Burgenland	Oberdorf	34054
Bgld	Oberwart	Oberwart	34057
Bgld	Olbendorf	Olbendorf	31035
Bgld	Ollersdorf im Burgenland	Ollersdorf	31036
Bgld	Rauchwart	Rauchwart	31038
Bgld	Riedlingsdorf	Riedlingsdorf	34065
Bgld	Rohr im Burgenland	Rohr im Burgenland	31041
Bgld	Rudersdorf	Dobersdorf	31104
Bgld	Rudersdorf	Rudersdorf	31126
Bgld	Sankt Martin an der Raab	Doiber	31105
Bgld	Sankt Martin an der Raab	Gritsch	31108
Bgld	Sankt Martin an der Raab	Neumarkt an der Raab	31120
Bgld	Sankt Martin an der Raab	Oberdrosen	31121
Bgld	Sankt Martin an der Raab	St. Martin an der Raab	31127
Bgld	Sankt Martin an der Raab	Welten	31131
Bgld	Sankt Michael im Burgenland	Gamischdorf	31009
Bgld	Sankt Michael im Burgenland	Schallendorf im Burgenland	31044
Bgld	Sankt Michael im Burgenland	St. Michael im Burgenland	31042
Bgld	Stegersbach	Stegersbach	31045
Bgld	Stinatz	Stinatz	31048
Bgld	Strem	Strem	31049
Bgld	Strem	Sumetendorf	31051
Bgld	Tobaj	Deutsch Tschantschendorf	31005
Bgld	Tobaj	Hasendorf im Burgenland	31017
Bgld	Tobaj	Kroatisch Tschantschendorf	31023
Bgld	Tobaj	Punitz	31037
Bgld	Tobaj	Tobaj	31052
Bgld	Tobaj	Tudersdorf	31054

BI	Politische Gemeinde	Katastralgemeinde	KG--Nr.
Bgld	Unterwart	Unterwart	34084
Bgld	Weichselbaum	Krobotek	31114
Bgld	Weichselbaum	Weichselbaum	31130
Bgld	Wolfau	Wolfau	34090
Bgld	Wörterberg	Wörterberg	31058
Nö	Absdorf	Absdorf	20001
Nö	Alberndorf im Pulkautal	Alberndorf	18001
Nö	Allhartsberg	Allhartsberg	3301
Nö	Allhartsberg	Kröllendorf	3312
Nö	Altenmarkt an der Triesting	St. Corona	4306
Nö	Altlenzbach	Altlenzbach	19702
Nö	Altlichtenwarth	Altlichtenwarth	15102
Nö	Amstetten	Amstetten	3003
Nö	Amstetten	Edla	3007
Nö	Amstetten	Hausmening	3015
Nö	Amstetten	Mauer bei Amstetten	3023
Nö	Amstetten	Preinsbach	3031
Nö	Amstetten	Schönbichl	3036
Nö	Amstetten	Ulmerfeld	3042
Nö	Angern an der March	Grub an der March	6008
Nö	Angern an der March	Ollersdorf	6014
Nö	Angern an der March	Stillfried	6023
Nö	Ardagger	Ardagger Stift	3005
Nö	Aschbach-Markt	Abetzberg	3201
Nö	Aschbach-Markt	Aschbach Dorf	3202
Nö	Aschbach-Markt	Aschbach Markt	3203
Nö	Aschbach-Markt	Krenstetten	3213
Nö	Aschbach-Markt	Mitterhausleiten	3217
Nö	Aschbach-Markt	Oberaschbach	3204
Nö	Asparn an der Zaya	Altmanns	15043
Nö	Asparn an der Zaya	Asparn an der Zaya	15001
Nö	Asparn an der Zaya	Michelstetten	15027
Nö	Asparn an der Zaya	Olgersdorf	15033
Nö	Asparn an der Zaya	Schletz	15037
Nö	Asperhofen	Asperhofen	19703
Nö	Asperhofen	Diesendorf	19705
Nö	Asperhofen	Dörfel	19706
Nö	Asperhofen	Dornberg	19708
Nö	Asperhofen	Erla	19712

BI	Politische Gemeinde	Katastralgemeinde	KG--Nr.
Nö	Asperhofen	Grabensee	19718
Nö	Asperhofen	Großgraben	19719
Nö	Asperhofen	Habersdorf	19725
Nö	Asperhofen	Johannesberg	19728
Nö	Asperhofen	Kerschenberg	19729
Nö	Asperhofen	Paisling	19742
Nö	Asperhofen	Siegersdorf	19750
Nö	Asperhofen	Starzing	19751
Nö	Asperhofen	Wimmersdorf	19760
Nö	Bad Pirawarth	Kollnbrunn	6010
Nö	Bad Pirawarth	Pirawarth	6015
Nö	Behamberg	Badhof	3104
Nö	Behamberg	Penz	3122
Nö	Behamberg	Wanzenöd	3139
Nö	Bergland	Gumprechtsberg	14405
Nö	Bergland	Landfriedstetten	14410
Nö	Bernhardsthal	Bernhardsthal	15105
Nö	Bernhardsthal	Katzelsdorf	15117
Nö	Bernhardsthal	Reinthal	15126
Nö	Biberbach	Biberbach	3205
Nö	Bisamberg	Bisamberg	11023
Nö	Bisamberg	Kleinengersdorf	11027
Nö	Bischofstetten	Bischofstetten	14005
Nö	Brand-Laaben	Brand	19704
Nö	Brand-Laaben	Eck	19709
Nö	Brand-Laaben	Gern	19714
Nö	Brand-Laaben	Gföhl	19716
Nö	Brand-Laaben	Klamm	19731
Nö	Brand-Laaben	Laaben	19733
Nö	Brand-Laaben	Pyrath	19745
Nö	Brand-Laaben	Stollberg	19752
Nö	Brand-Laaben	Wöllersdorf	19763
Nö	Burgschleinitz-Kühnring	Amelsdorf	10101
Nö	Burgschleinitz-Kühnring	Burgschleinitz	10103
Nö	Burgschleinitz-Kühnring	Buttendorf	10105
Nö	Burgschleinitz-Kühnring	Harmannsdorf	10113
Nö	Burgschleinitz-Kühnring	Kühnring	10117
Nö	Burgschleinitz-Kühnring	Matzelsdorf	10119
Nö	Burgschleinitz-Kühnring	Reinprechtspölla	10128

BI	Politische Gemeinde	Katastralgemeinde	KG--Nr.
Nö	Burgschleinitz-Kühnring	Sachsendorf	10133
Nö	Burgschleinitz-Kühnring	Sonndorf	10135
Nö	Burgschleinitz-Kühnring	Zogelsdorf	10142
Nö	Drösing	Drösing	6105
Nö	Dürnkrot	Dürnkrot	6106
Nö	Dürnkrot	Waidendorf	6129
Nö	Ebenthal	Ebenthal	6005
Nö	Eggenburg	Eggenburg	10106
Nö	Eggenburg	Engelsdorf	10107
Nö	Eggenburg	Gauderndorf	10109
Nö	Eggenburg	Stoitzendorf	10137
Nö	Eggenburg	Stoitzendorf Heide	10144
Nö	Eichgraben	Eichgraben	19710
Nö	Emmersdorf an der Donau	Emmersdorf	14180
Nö	Emmersdorf an der Donau	St. Georgen	14182
Nö	Enzersfeld im Weinviertel	Enzersfeld	11024
Nö	Enzersfeld im Weinviertel	Königsbrunn	11028
Nö	Erlauf	Harlanden	14118
Nö	Erlauf	Knocking	14127
Nö	Erlauf	Steinwand	14166
Nö	Ernstbrunn	Au	11030
Nö	Ernstbrunn	Dörfles	11031
Nö	Ernstbrunn	Ernstbrunn	11032
Nö	Ernstbrunn	Ernstbrunnerwald	11033
Nö	Ernstbrunn	Göbmanns	11034
Nö	Ernstbrunn	Klement	11035
Nö	Ernstbrunn	Lachsfield	11007
Nö	Ernstbrunn	Maisbirbaum	11040
Nö	Ernstbrunn	Merkersdorf	11036
Nö	Ernstbrunn	Naglern	11010
Nö	Ernstbrunn	Oberleis	11037
Nö	Ernstbrunn	Simonsfeld	11017
Nö	Ernstbrunn	Steinbach	11038
Nö	Ernstbrunn	Thomasl	11039
Nö	Ernsthofen	Aigenfließen	3101
Nö	Ernsthofen	Rubring	3129
Nö	Ertl	Ertl	3207
Nö	Falkenstein	Falkenstein	15108
Nö	Fallbach	Fallbach	13011

BI	Politische Gemeinde	Katastralgemeinde	KG--Nr.
Nö	Fallbach	Friebritz	13012
Nö	Fallbach	Hagenberg	13016
Nö	Fallbach	Loosdorf	13027
Nö	Frankenfels	Frankenfels	19202
Nö	Gaubitsch	Gaubitsch	13013
Nö	Gaubitsch	Kleinbaumgarten	13004
Nö	Gaweinstal	Atzelsdorf	15002
Nö	Gaweinstal	Gaweinstal	15013
Nö	Gaweinstal	Höbersbrunn	15019
Nö	Gaweinstal	Martinsdorf	15044
Nö	Gaweinstal	Pellendorf	15035
Nö	Gaweinstal	Schrick	15038
Nö	Geras	Dallein	10202
Nö	Geras	Fugnitz	10207
Nö	Geras	Geras	10208
Nö	Geras	Goggitsch	10209
Nö	Geras	Harth	10212
Nö	Geras	Hötzelsdorf	10217
Nö	Geras	Pfaffenreith	10222
Nö	Geras	Purgstall	10225
Nö	Geras	Schiermannsreith	10228
Nö	Geras	Trautmannsdorf	10236
Nö	Gnadendorf	Eichenbrunn	13009
Nö	Gnadendorf	Gnadendorf	13015
Nö	Gnadendorf	Oedenkirchenwald	13032
Nö	Gnadendorf	Pyhra	13037
Nö	Gnadendorf	Röhrabrunn	13038
Nö	Gnadendorf	Wenzersdorf	13050
Nö	Gnadendorf	Zwentendorf	13055
Nö	Göllersdorf	Bergau	9004
Nö	Göllersdorf	Eitzersthal	9010
Nö	Göllersdorf	Furth	9014
Nö	Göllersdorf	Göllersdorf	9017
Nö	Göllersdorf	Großstelzendorf	9056
Nö	Göllersdorf	Obergrub	9021
Nö	Göllersdorf	Oberparschenbrunn	9039
Nö	Göllersdorf	Porrau	9040
Nö	Göllersdorf	Schönborn	9048
Nö	Göllersdorf	Untergrub	9022

BI	Politische Gemeinde	Katastralgemeinde	KG--Nr.
Nö	Göllersdorf	Viendorf	9064
Nö	Göllersdorf	Viendorf Weingebirge	9065
Nö	Göllersdorf	Wischathal	9070
Nö	Grabern	Mittergrabern	9018
Nö	Grabern	Obergrabern	9019
Nö	Grabern	Obersteinabrunn	9055
Nö	Grabern	Schöngrabern	9049
Nö	Grabern	Windpassing	9069
Nö	Großebersdorf	Manhartsbrunn	15208
Nö	Großharras	Diepolz	13007
Nö	Großharras	Großharras	13019
Nö	Großharras	Zwingendorf	13056
Nö	Großkrut	Althöflein	15101
Nö	Großkrut	Ginzersdorf	15110
Nö	Großkrut	Großkrut	15111
Nö	Großkrut	Harrersdorf	15113
Nö	Großmugl	Füllersdorf	11104
Nö	Großmugl	Geitzendorf	11106
Nö	Großmugl	Glasweiner Wald	11107
Nö	Großmugl	Großmugl	11123
Nö	Großmugl	Herzogbirbaum	11114
Nö	Großmugl	Nursch	11124
Nö	Großmugl	Ottendorf	11126
Nö	Großmugl	Ringendorf	11130
Nö	Großmugl	Roseldorf	11131
Nö	Großmugl	Steinabrunn	11140
Nö	Großriedenthal	Neudegg	20022
Nö	Großriedenthal	Ottenthal	20024
Nö	Großrußbach	Großrußbach	11015
Nö	Großrußbach	Hipples	11004
Nö	Großrußbach	Karnabrunn	11005
Nö	Großrußbach	Kleinebersdorf	11001
Nö	Großrußbach	Weinsteig	11020
Nö	Großrußbach	Wetzleinsdorf	11021
Nö	Groß-Schweinbarth	Großschweinbarth	6021
Nö	Großweikersdorf	Ameisthal	20004
Nö	Großweikersdorf	Baumgarten am Wagram	20005
Nö	Großweikersdorf	Großweikersdorf	20037
Nö	Großweikersdorf	Großwiesendorf	20038

BI	Politische Gemeinde	Katastralgemeinde	KG--Nr.
Nö	Großweikersdorf	Kleinwiesendorf	20039
Nö	Großweikersdorf	Ruppersthal	20026
Nö	Großweikersdorf	Tiefenthal	20034
Nö	Guntersdorf	Großnondorf	9038
Nö	Guntersdorf	Guntersdorf	9024
Nö	Haag	Edelhof	3107
Nö	Haag	Gstetten	3111
Nö	Haag	Haag Stadt	3112
Nö	Haag	Heimberg	3114
Nö	Haag	Holzleiten	3116
Nö	Haag	Knillhof	3117
Nö	Haag	Krottendorf	3118
Nö	Haag	Porstenberg	3123
Nö	Haag	Radhof	3124
Nö	Haag	Reichhub	3127
Nö	Haag	Salaberg	3130
Nö	Haag	Schudutz	3131
Nö	Hadres	Hadres	18004
Nö	Hadres	Obritz	18008
Nö	Hadres	Untermarkersdorf	18014
Nö	Hagenbrunn	Flandorf	11025
Nö	Hagenbrunn	Hagenbrunn	11026
Nö	Haidershofen	Brunnhof	3105
Nö	Haidershofen	Dorf an der Enns	3106
Nö	Haidershofen	Haidershofen	3113
Nö	Haidershofen	Sträußl	3132
Nö	Haidershofen	Tröstelberg	3136
Nö	Haidershofen	Vestenthal	3138
Nö	Hainfeld	Kasberg	19015
Nö	Hainfeld	Saugraben	19032
Nö	Hardegg	Felling	18103
Nö	Hardegg	Hardegg	18104
Nö	Hardegg	Heufurth	18105
Nö	Hardegg	Mallersbach	18110
Nö	Hardegg	Merkersdorf	18111
Nö	Hardegg	Niederfladnitz	18113
Nö	Hardegg	Pleissing	18120
Nö	Hardegg	Riegersburg	18124
Nö	Hardegg	Waschbach	18131

BI	Politische Gemeinde	Katastralgemeinde	KG--Nr.
Nö	Harmannsdorf	Hetzmannsdorf	11003
Nö	Harmannsdorf	Kleinrötz	11014
Nö	Harmannsdorf	Mollmannsdorf	11009
Nö	Harmannsdorf	Obergänsersdorf	11002
Nö	Harmannsdorf	Rückersdorf	11013
Nö	Harmannsdorf	Seebarn	11016
Nö	Harmannsdorf	Würnitz	11022
Nö	Haugsdorf	Augenthal	18002
Nö	Haugsdorf	Haugsdorf	18005
Nö	Haugsdorf	Jetzelsdorf	18006
Nö	Haunoldstein	Eibelsau	19436
Nö	Haunoldstein	Großsierning	19577
Nö	Haunoldstein	Haunoldstein	19474
Nö	Hausbrunn	Hausbrunn	15114
Nö	Hauskirchen	Hauskirchen	6111
Nö	Hauskirchen	Prinzendorf	6120
Nö	Hauskirchen	Rannersdorf	6121
Nö	Heldenberg	Glaubendorf	9112
Nö	Heldenberg	Großwetzdorf	9131
Nö	Heldenberg	Kleinwetzdorf	9132
Nö	Heldenberg	Oberthern	9140
Nö	Heldenberg	Unterthern	9141
Nö	Herrnbaumgarten	Herrnbaumgarten	15115
Nö	Hochleithen	Bogenneusiedl	15202
Nö	Hochleithen	Traunfeld	15219
Nö	Hochleithen	Wolfpassing an der Hochleithen	15223
Nö	Hofstetten-Grünau	Grünsbach	19204
Nö	Hohenau an der March	Hohenau	6112
Nö	Hohenruppersdorf	Hohenruppersdorf	6019
Nö	Hohenwarth-Mühlbach a.M.	Ebersbrunn	9107
Nö	Hohenwarth-Mühlbach a.M.	Hohenwarth	9114
Nö	Hohenwarth-Mühlbach a.M.	Zemling	9134
Nö	Hollabrunn	Altenmarkt im Thale	9001
Nö	Hollabrunn	Aspersdorf	9003
Nö	Hollabrunn	Breitenwaida	9006
Nö	Hollabrunn	Dietersdorf	9007
Nö	Hollabrunn	Eggendorf im Thale	9009
Nö	Hollabrunn	Enzersdorf im Thale	9011
Nö	Hollabrunn	Gaisberg	9015

BI	Politische Gemeinde	Katastralgemeinde	KG--Nr.
Nö	Hollabrunn	Groß	9020
Nö	Hollabrunn	Hollabrunn	9028
Nö	Hollabrunn	Kleedorf	9034
Nö	Hollabrunn	Kleinkadolz	9030
Nö	Hollabrunn	Kleinstelzendorf	9057
Nö	Hollabrunn	Kleinstetteldorf	9058
Nö	Hollabrunn	Magersdorf	9035
Nö	Hollabrunn	Mariathal	9036
Nö	Hollabrunn	Oberfellabrunn	9013
Nö	Hollabrunn	Puch	9042
Nö	Hollabrunn	Raschala	9044
Nö	Hollabrunn	Sonnberg	9054
Nö	Hollabrunn	Suttenbrunn	9061
Nö	Hollabrunn	Weyerburg	9066
Nö	Hollabrunn	Wieselsfeld	9068
Nö	Hollabrunn	Wolfsbrunn	9071
Nö	Hürm	Arnersdorf	14002
Nö	Hürm	Atzing	14003
Nö	Hürm	Diendorf	14008
Nö	Hürm	Hainberg	14020
Nö	Hürm	Harmersdorf	14021
Nö	Hürm	Hürm	14026
Nö	Hürm	Inning	14027
Nö	Hürm	Kronaberg	14033
Nö	Hürm	Miterradl	14040
Nö	Hürm	Murschratten	14041
Nö	Hürm	Neustift bei Sooß	14042
Nö	Hürm	Oberradl	14043
Nö	Hürm	Obersiegenderdorf	14044
Nö	Hürm	Oberthurnhofen	14045
Nö	Hürm	Pöttendorf	14050
Nö	Hürm	Scharagraben	14062
Nö	Hürm	Sooß	14068
Nö	Hürm	Untersiegenderdorf	14077
Nö	Hürm	Unterthurnhofen	14078
Nö	Jedenspeigen	Jedenspeigen	6114
Nö	Kapelln	Thalheim	19181
Nö	Kasten bei Böheimkirchen	Stallbach	19582
Nö	Kaumberg	Obertriesting	19038



BI	Politische Gemeinde	Katastralgemeinde	KG--Nr.
Nö	Kematen an der Ybbs	Kematen	3336
Nö	Kematen an der Ybbs	Niederhausleiten	3337
Nö	Kilb	Hauersdorf	14022
Nö	Kilb	Heinrichsberg	14023
Nö	Kilb	Kettenreith	14029
Nö	Kilb	Kilb	14030
Nö	Kilb	Rametzberg	14053
Nö	Kilb	Teufelsdorf	14075
Nö	Kilb	Umbach	14076
Nö	Kirchberg am Wagram	Mitterstockstall	20030
Nö	Kirchberg am Wagram	Oberstockstall	20031
Nö	Kirchberg am Wagram	Unterstockstall	20032
Nö	Kirchberg an der Pielach	Kirchberg an der Pielach	19207
Nö	Kirchstetten	Doppel	19707
Nö	Kirchstetten	Kirchstetten	19730
Nö	Kirchstetten	Paltram	19743
Nö	Kirchstetten	Waasen	19759
Nö	Kirnberg an der Mank	Furth	14012
Nö	Kirnberg an der Mank	Kirnberg	14031
Nö	Kirnberg an der Mank	Mayerhöfen	14039
Nö	Klausen-Leopoldsdorf	Klausenleopoldsdorf	4015
Nö	Klausen-Leopoldsdorf	Kleinmariazellerforst	4041
Nö	Klosterneuburg	Klosterneuburg	1704
Nö	Klosterneuburg	Kritzendorf	1705
Nö	Königsbrunn am Wagram	Hippersdorf	20015
Nö	Königsbrunn am Wagram	Königsbrunn	20020
Nö	Königsbrunn am Wagram	Zaußenberg	20041
Nö	Korneuburg	Korneuburg	11006
Nö	Kreuttal	Hautzendorf	15206
Nö	Kreuttal	Hornsburg	15226
Nö	Kreuttal	Unterolberndorf	15221
Nö	Kreuzstetten	Niederkreuzstetten	15210
Nö	Kreuzstetten	Oberkreuzstetten	15225
Nö	Kreuzstetten	Streifing	15218
Nö	Laa an der Thaya	Blaustaudnerhof	13006
Nö	Laa an der Thaya	Geiselbrechtshof	13014
Nö	Laa an der Thaya	Hanfthal	13018
Nö	Laa an der Thaya	Pernhofen	13005
Nö	Laa an der Thaya	Wulzeshofen	13053

BI	Politische Gemeinde	Katastralgemeinde	KG--Nr.
Nö	Ladendorf	Eggersdorf	15007
Nö	Ladendorf	Garmanns	15012
Nö	Ladendorf	Grafensulz	15015
Nö	Ladendorf	Herrnleis	15017
Nö	Ladendorf	Ladendorf	15025
Nö	Ladendorf	Neubau	15029
Nö	Ladendorf	Pürstendorf	15036
Nö	Langau	Hessendorf	10215
Nö	Langau	Langau	10220
Nö	Langenzersdorf	Langenzersdorf	11029
Nö	Leiben	Ebersdorf	14109
Nö	Leiben	Lehen	14133
Nö	Leiben	Weitenegg	14170
Nö	Leobendorf	Leobendorf	11008
Nö	Leobendorf	Oberrohrbach	11011
Nö	Leobendorf	Tresdorf	11019
Nö	Loosdorf	Neubach	14145
Nö	Mailberg	Mailberg	18007
Nö	Maissau	Eggendorf am Walde	9108
Nö	Maissau	Grübern	9113
Nö	Maissau	Gumping	9136
Nö	Maissau	Kleinburgstall	9137
Nö	Maissau	Limberg	9117
Nö	Maissau	Maissau	9118
Nö	Maissau	Oberdürnbach	9105
Nö	Maissau	Reikersdorf	9138
Nö	Maissau	Unterdürnbach	9106
Nö	Maissau	Wilhelmsdorf	9133
Nö	Mank	Großaigen	14017
Nö	Mank	Kälberhart	14028
Nö	Mank	Loitsdorf	14035
Nö	Mank	Mank	14038
Nö	Mank	Strannersdorf	14072
Nö	Mank	Wolkersdorf	14082
Nö	Maria-Anzbach	Getzwiesen	19715
Nö	Maria-Anzbach	Großraßberg	19720
Nö	Maria-Anzbach	Maria Anzbach	19734
Nö	Maria-Anzbach	Unteroberndorf	19757
Nö	Markersdorf-Haindorf	Haindorf	19470

BI	Politische Gemeinde	Katastralgemeinde	KG--Nr.
Nö	Markersdorf-Haindorf	Knetzersdorf	19499
Nö	Markersdorf-Haindorf	Mannersdorf	19516
Nö	Markersdorf-Haindorf	Markersdorf	19518
Nö	Markersdorf-Haindorf	Mitterau	19525
Nö	Markersdorf-Haindorf	Mitterndorf	19527
Nö	Markersdorf-Haindorf	Nenndorf	19532
Nö	Markersdorf-Haindorf	Poppendorf	19546
Nö	Markersdorf-Haindorf	Winkel	19626
Nö	Markersdorf-Haindorf	Wultendorf	19631
Nö	Matzen-Raggendorf	Kleinharras	6009
Nö	Matzen-Raggendorf	Matzen	6013
Nö	Matzen-Raggendorf	Raggendorf	6017
Nö	Meiseldorf	Kattau	10116
Nö	Meiseldorf	Kleinmeiseldorf	10120
Nö	Meiseldorf	Maigen	10118
Nö	Meiseldorf	Stockern	10136
Nö	Melk	Großpriell	14117
Nö	Melk	Kollapriel	14129
Nö	Melk	Melk	14143
Nö	Melk	Pöverding	14154
Nö	Melk	Rosenfeld	14159
Nö	Melk	Schrattenbruck	14163
Nö	Melk	Spielberg	14165
Nö	Melk	Winden	14171
Nö	Michelhausen	Michelndorf	20150
Nö	Michelhausen	Streithofen	20183
Nö	Mistelbach	Ebendorf	15005
Nö	Mistelbach	Eibesthal	15008
Nö	Mistelbach	Frättingsdorf	15011
Nö	Mistelbach	Hörersdorf	15020
Nö	Mistelbach	Hüttendorf	15022
Nö	Mistelbach	Kettlasbrunn	15023
Nö	Mistelbach	Lanzendorf	15026
Nö	Mistelbach	Mistelbach	15028
Nö	Mistelbach	Paasdorf	15034
Nö	Mistelbach	Siebenhirten	15039
Nö	Nappersdorf-Kammersdorf	Dürnleis	9008
Nö	Nappersdorf-Kammersdorf	Haslach	9026
Nö	Nappersdorf-Kammersdorf	Kammersdorf	9032

BI	Politische Gemeinde	Katastralgemeinde	KG--Nr.
Nö	Nappersdorf-Kammersdorf	Kleinsierndorf	9051
Nö	Nappersdorf-Kammersdorf	Kleinweikersdorf	9067
Nö	Nappersdorf-Kammersdorf	Nappersdorf	9037
Nö	Neuhofen an der Ybbs	Schindau	3035
Nö	Neulengbach	Almersberg	19701
Nö	Neulengbach	Emmersdorf	19711
Nö	Neulengbach	Großweinberg	19721
Nö	Neulengbach	Haag	19724
Nö	Neulengbach	Inprugg	19727
Nö	Neulengbach	Markersdorf	19735
Nö	Neulengbach	Neulengbach	19737
Nö	Neulengbach	Ollersbach	19741
Nö	Neulengbach	Pettenau	19744
Nö	Neulengbach	Raipoltenbach	19746
Nö	Neulengbach	St. Christophen	19747
Nö	Neulengbach	Tausendblum	19753
Nö	Neulengbach	Umsee	19756
Nö	Neulengbach	Unterwolfsbach	19758
Nö	Neulengbach	Wolfersdorf	19762
Nö	Neusiedl an der Zaya	Neusiedl an der Zaya	6117
Nö	Neusiedl an der Zaya	St. Ulrich	6126
Nö	Neustift-Innermanzing	Neustift-Innermanzing	19738
Nö	Niederhollabrunn	Bruderndorf	11101
Nö	Niederhollabrunn	Niederfellabrunn	11103
Nö	Niederhollabrunn	Niederhollabrunn	11116
Nö	Niederhollabrunn	Streitdorf	11143
Nö	Niederleis	Helfens	15016
Nö	Niederleis	Kleinsitzendorf	15024
Nö	Niederleis	Niederleis	15030
Nö	Niederleis	Nodendorf	15031
Nö	Ober-Grafendorf	Baumgarten bei Grafendorf	19408
Nö	Ober-Grafendorf	Grub bei Obergrafendorf	19464
Nö	Ober-Grafendorf	Obergrafendorf	19459
Nö	Oberndorf an der Melk	Gries	22113
Nö	Oberndorf an der Melk	Hub	22116
Nö	Oberndorf an der Melk	Lehen bei Oberndorf	22117
Nö	Oberndorf an der Melk	Oberndorf an der Melk	22122
Nö	Oberndorf an der Melk	Schachau	22129
Nö	Oberndorf an der Melk	Waasen	22140

BI	Politische Gemeinde	Katastralgemeinde	KG--Nr.
Nö	Oed-Oehling	Oed Markt	3028
Nö	Oed-Oehling	Öhling	3029
Nö	Palterndorf-Dobermannsdorf	Dobermannsdorf	6104
Nö	Palterndorf-Dobermannsdorf	Palterndorf	6119
Nö	Pernegg	Lehndorf	10031
Nö	Pernegg	Ludweishofen	10033
Nö	Pernegg	Pernegg	10047
Nö	Pernegg	Posselsdorf	10049
Nö	Pernegg	Raisdorf	10050
Nö	Pernersdorf	Peigarten	18009
Nö	Pernersdorf	Pernersdorf	18010
Nö	Pernersdorf	Pfaffendorf	18011
Nö	Pernersdorf	Ragelsdorf	18012
Nö	Perschling	Grunddorf	19122
Nö	Perschling	Gunnersdorf	19182
Nö	Perschling	Haselbach	19127
Nö	Perschling	Mursetten	19183
Nö	Perschling	Obermoos	19184
Nö	Perschling	Wieselbruck	19172
Nö	Pöchlarn	Brunn	14108
Nö	Pöchlarn	Ornding	14149
Nö	Pöchlarn	Pöchlarn	14153
Nö	Pöchlarn	Rampersdorf	14155
Nö	Pöchlarn	Röhrapoint	14158
Nö	Pöchlarn	Wörth	14173
Nö	Poysdorf	Altruppersdorf	15103
Nö	Poysdorf	Erdberg	15107
Nö	Poysdorf	Föllim	15109
Nö	Poysdorf	Höbertsgrub	15116
Nö	Poysdorf	Ketzelsdorf	15118
Nö	Poysdorf	Kleinhadersdorf	15119
Nö	Poysdorf	Passauerhof	15122
Nö	Poysdorf	Poysbrunn	15123
Nö	Poysdorf	Poysdorf	15124
Nö	Poysdorf	Walterskirchen	15130
Nö	Poysdorf	Wetzelsdorf	15131
Nö	Poysdorf	Wilhelmsdorf	15132
Nö	Pressbaum	Pfalzau	1904
Nö	Pressbaum	Rekawinkel	1907

BI	Politische Gemeinde	Katastralgemeinde	KG--Nr.
Nö	Prinzersdorf	Prinzersdorf	19548
Nö	Prottes	Prottes	6016
Nö	Pulkau	Großreipersdorf	18134
Nö	Pulkau	Leodagger	18109
Nö	Pulkau	Passendorf	18135
Nö	Pulkau	Pulkau	18121
Nö	Pulkau	Rafing	18136
Nö	Pulkau	Rohrendorf	18125
Nö	Purgstall an der Erlauf	Hochrieß	22115
Nö	Purgstall an der Erlauf	Petzelsdorf	22123
Nö	Purgstall an der Erlauf	Zehnbach	22148
Nö	Rabenstein an der Pielach	Rabenstein	19212
Nö	Ravelsbach	Baierdorf	9101
Nö	Ravelsbach	Gaindorf	9110
Nö	Ravelsbach	Minichhofen	9120
Nö	Ravelsbach	Oberravelsbach	9126
Nö	Ravelsbach	Parisdorf	9123
Nö	Ravelsbach	Pfaffstetten	9124
Nö	Ravelsbach	Ravelsbach	9127
Nö	Retz	Hofern	18106
Nö	Retz	Kleinhöflein	18107
Nö	Retz	Kleinriedenthal	18108
Nö	Retz	Obernalb	18116
Nö	Retz	Retz Altstadt	18122
Nö	Retz	Retz Stadt	18123
Nö	Retz	Unternalb	18128
Nö	Retzbach	Mitterretzbach	18112
Nö	Retzbach	Oberretzbach	18117
Nö	Retzbach	Unterretzbach	18129
Nö	Ringelsdorf-Niederabsdorf	Niederabsdorf	6101
Nö	Ringelsdorf-Niederabsdorf	Ringelsdorf	6122
Nö	Röschitz	Kleinjetzelsdorf	10114
Nö	Röschitz	Kleinreinprechtsdorf	10127
Nö	Röschitz	Roggendorf	10132
Nö	Röschitz	Röschitz	10131
Nö	Rosenburg-Mold	Mold	10039
Nö	Ruprechtshofen	Grabenegg	14014
Nö	Ruprechtshofen	Ockert	14046
Nö	Ruprechtshofen	Rainberg	14052

BI	Politische Gemeinde	Katastralgemeinde	KG--Nr.
Nö	Ruprechtshofen	Riegers	14056
Nö	Ruprechtshofen	Ruprechtshofen	14058
Nö	Ruprechtshofen	Zwerbach	14083
Nö	Rußbach	Niederrußbach	11133
Nö	Rußbach	Oberrußbach	11132
Nö	Rußbach	Stranzendorf	11152
Nö	Scheibbs	Ginning	22111
Nö	Scheibbs	Scheibbsbach	22133
Nö	Schollach	Anzendorf	14104
Nö	Schollach	Roggendorf	14156
Nö	Schollach	Schallaburg	14160
Nö	Schollach	Schollach	14161
Nö	Schrattenberg	Schrattenberg	15127
Nö	Schrattenthal	Obermarkersdorf	18115
Nö	Schrattenthal	Schrattenthal	18126
Nö	Schrattenthal	Waizendorf	18130
Nö	Seefeld-Kadolz	Großkadolz	18003
Nö	Seefeld-Kadolz	Seefeld	18013
Nö	Seitenstetten	Seitenstetten Dorf	3222
Nö	Seitenstetten	Seitenstetten Markt	3223
Nö	Sieghartskirchen	Dietersdorf	20114
Nö	Sieghartskirchen	Kogl	20141
Nö	Sieghartskirchen	Plankenberg	20165
Nö	Sieghartskirchen	Röhrenbach	20174
Nö	Sierndorf	Obermallebarn	11120
Nö	Sierndorf	Untermallebarn	11121
Nö	Sierndorf	Unterparschenbrunn	11127
Nö	Sigmundsherberg	Brugg	10102
Nö	Sigmundsherberg	Kainreith	10115
Nö	Sigmundsherberg	Missingdorf	10121
Nö	Sigmundsherberg	Rodingersdorf	10143
Nö	Sigmundsherberg	Röhrwiesen	10130
Nö	Sigmundsherberg	Sigmundsherberg	10134
Nö	Sigmundsherberg	Theras	10139
Nö	Sigmundsherberg	Walkenstein	10140
Nö	Sitzendorf an der Schmida	Braunsdorf	9005
Nö	Sitzendorf an der Schmida	Frauendorf	9073
Nö	Sitzendorf an der Schmida	Goggendorf	9016
Nö	Sitzendorf an der Schmida	Kleinkirchberg	9033

BI	Politische Gemeinde	Katastralgemeinde	KG--Nr.
Nö	Sitzendorf an der Schmida	Niederschleinz	9074
Nö	Sitzendorf an der Schmida	Pranhartsberg	9041
Nö	Sitzendorf an der Schmida	Roseldorf	9046
Nö	Sitzendorf an der Schmida	Sitzendorf	9052
Nö	Sitzendorf an der Schmida	Sitzenhart	9053
Nö	Sonntagberg	Böhlerwerk	3302
Nö	Sonntagberg	Sonntagberg	3324
Nö	Spannberg	Spannberg	6022
Nö	St. Anton an der Jeßnitz	Gärtenberg	22110
Nö	St. Anton an der Jeßnitz	Wohlfahrtsschlag	22144
Nö	St. Georgen am Ybbsfelde	Leutzmannsdorf	3022
Nö	St. Georgen an der Leys	Dachsberg	22105
Nö	St. Georgen an der Leys	St. Georgen an der Leys	22137
Nö	St. Leonhard am Forst	Aichbach	14001
Nö	St. Leonhard am Forst	Grimmegg	14016
Nö	St. Leonhard am Forst	Ritzengrub	14057
Nö	St. Leonhard am Forst	St. Leonhard am Forst	14061
Nö	St. Margarethen an der Sierning	Eigendorf	19437
Nö	St. Margarethen an der Sierning	Feilendorf	19442
Nö	St. Margarethen an der Sierning	Kainradsdorf	19492
Nö	St. Margarethen an der Sierning	Kleinsierning	19578
Nö	St. Margarethen an der Sierning	Linsberg	19510
Nö	St. Margarethen an der Sierning	Margarethen	19517
Nö	St. Margarethen an der Sierning	Oberhofen	19535
Nö	St. Margarethen an der Sierning	Rammersdorf	19558
Nö	St. Margarethen an der Sierning	Saudorf	19570
Nö	St. Margarethen an der Sierning	Türnau	19592
Nö	St. Margarethen an der Sierning	Unterradl	19553
Nö	St. Margarethen an der Sierning	Wieden bei Margarethen	19617
Nö	St. Margarethen an der Sierning	Wilhersdorf bei Margarethen	19622
Nö	St. Pantaleon-Erla	Erla	3110
Nö	St. Pantaleon-Erla	St. Pantaleon	3121
Nö	St. Peter in der Au	Hohenreith	3210
Nö	St. Peter in der Au	Kirnberg	3214
Nö	St. Peter in der Au	St. Johann in Engstetten	3212
Nö	St. Peter in der Au	St. Michael am Bruckbach	3216
Nö	St. Peter in der Au	St. Peter in der Au Dorf	3218
Nö	St. Peter in der Au	St. Peter in der Au Markt	3219
Nö	St. Valentin	Altenhofen	3102

BI	Politische Gemeinde	Katastralgemeinde	KG--Nr.
Nö	St. Valentin	Endholz	3108
Nö	St. Valentin	Hofkirchen	3115
Nö	St. Valentin	Rems	3128
Nö	St. Valentin	St. Valentin	3137
Nö	St. Valentin	Thurnsdorf	3135
Nö	Staat	Ameis	13057
Nö	Staat	Ernsdorf	13008
Nö	Staat	Waltersdorf	13049
Nö	Staat	Wultendorf	13052
Nö	Stetteldorf am Wagram	Inkersdorf	11117
Nö	Stetten	Stetten	11018
Nö	Stössing	Bonnleiten	19413
Nö	Straning-Grafenberg	Etzmannsdorf bei Straning	10108
Nö	Straning-Grafenberg	Grafenberg	10111
Nö	Straning-Grafenberg	Straning	10138
Nö	Straning-Grafenberg	Wartberg	10141
Nö	Strengberg	Au	3103
Nö	Strengberg	Limbach	3119
Nö	Strengberg	Oberramsau	3126
Nö	Strengberg	Ottendorf	3120
Nö	Strengberg	Strengberg	3133
Nö	Strengberg	Thürnbuch	3134
Nö	Stronsdorf	Oberschoderlee	13042
Nö	Stronsdorf	Patzenthal	13033
Nö	Stronsdorf	Patzmannsdorf	13034
Nö	Stronsdorf	Stronegg	13046
Nö	Stronsdorf	Stronsdorf	13047
Nö	Stronsdorf	Unterschoderlee	13043
Nö	Sulz im Weinviertel	Erdpreß	6108
Nö	Sulz im Weinviertel	Nexing	6118
Nö	Sulz im Weinviertel	Niedersulz	6124
Nö	Sulz im Weinviertel	Obersulz	6125
Nö	Texingtal	Fischbach	14011
Nö	Texingtal	Plankenstein	14048
Nö	Texingtal	Sonnleithen	14067
Nö	Texingtal	St. Gotthard	14060
Nö	Texingtal	Steingrub	14071
Nö	Texingtal	Texing	14074
Nö	Texingtal	Weißbach	14081

BI	Politische Gemeinde	Katastralgemeinde	KG--Nr.
Nö	Ulrichskirchen-Schleinbach	Kronberg	15207
Nö	Ulrichskirchen-Schleinbach	Schleinbach	15217
Nö	Ulrichskirchen-Schleinbach	Ulrichskirchen	15220
Nö	Unterstinkenbrunn	Unterstinkenbrunn	13045
Nö	Velm-Götzendorf	Götzendorf	6007
Nö	Velm-Götzendorf	Velm	6027
Nö	Viehdorf	Seisenegg	3038
Nö	Viehdorf	Viehdorf	3043
Nö	Waidhofen an der Ybbs	Konradsheim	3308
Nö	Waidhofen an der Ybbs	Rien	3320
Nö	Waidhofen an der Ybbs	St. Georgen in der Klaus	3325
Nö	Waidhofen an der Ybbs	St. Leonhard am Walde	3327
Nö	Waidhofen an der Ybbs	Waidhofen an der Ybbs	3329
Nö	Waidhofen an der Ybbs	Windhag	3331
Nö	Wallsee-Sindelburg	Igelschwang	3018
Nö	Wallsee-Sindelburg	Ried	3032
Nö	Wallsee-Sindelburg	Wallsee	3044
Nö	Weinburg	Dietmannsdorf	19422
Nö	Weinburg	Eck	19431
Nö	Weinburg	Edlitz	19432
Nö	Weinburg	Oed bei Weinburg	19538
Nö	Weistrach	Grub	3208
Nö	Weistrach	Hartlmühl	3209
Nö	Weistrach	Holzschachen	3211
Nö	Weistrach	Rohrbach	3220
Nö	Weistrach	Schwaig	3221
Nö	Weistrach	Weistrach	3224
Nö	Weitersfeld	Fronsburg	10206
Nö	Weitersfeld	Heinrichsdorf	10213
Nö	Weitersfeld	Nonnersdorf	10221
Nö	Weitersfeld	Oberfladnitz	10249
Nö	Weitersfeld	Oberhöflein	10216
Nö	Weitersfeld	Obermixnitz	10247
Nö	Weitersfeld	Prutzendorf	10224
Nö	Weitersfeld	Rassingdorf	10226
Nö	Weitersfeld	Sallapulka	10227
Nö	Weitersfeld	Starrein	10230
Nö	Weitersfeld	Untermixnitz	10248
Nö	Weitersfeld	Weitersfeld	10238

BI	Politische Gemeinde	Katastralgemeinde	KG--Nr.
Nö	Wieselburg-Land	Gumprechtsfelden	22114
Nö	Wilfersdorf	Bullendorf	15003
Nö	Wilfersdorf	Ebersdorf an der Zaya	15006
Nö	Wilfersdorf	Hobersdorf	15018
Nö	Wilfersdorf	Wilfersdorf	15042
Nö	Winklarn	Haag Dorf	3013
Nö	Winklarn	Winklarn	3046
Nö	Wolfsbach	Bubendorf	3206
Nö	Wolfsbach	Meilersdorf	3215
Nö	Wolfsbach	Wolfsbach	3225
Nö	Wolkersdorf im Weinviertel	Münichsthal	15209
Nö	Wolkersdorf im Weinviertel	Pföding	15212
Nö	Wolkersdorf im Weinviertel	Riedenthal	15216
Nö	Wolkersdorf im Weinviertel	Wolkersdorf	15224
Nö	Wullersdorf	Aschendorf	9002
Nö	Wullersdorf	Grund	9023
Nö	Wullersdorf	Hart	9025
Nö	Wullersdorf	Hetzmannsdorf	9027
Nö	Wullersdorf	Immendorf	9029
Nö	Wullersdorf	Kalladorf	9031
Nö	Wullersdorf	Oberstinkenbrunn	9059
Nö	Wullersdorf	Raffelhof	9043
Nö	Wullersdorf	Roggendorf	9045
Nö	Wullersdorf	Schalladorf	9047
Nö	Wullersdorf	Wullersdorf	9072
Nö	Würmla	Anzing	20105
Nö	Würmla	Egelsee	20118
Nö	Würmla	Gotthartsberg	20202
Nö	Würmla	Grub bei Saladorf	20128
Nö	Würmla	Gumperding	20203
Nö	Würmla	Holzleiten	20133
Nö	Würmla	Jetzing	20135
Nö	Würmla	Mittermoos	20153
Nö	Würmla	Pöding	20166
Nö	Würmla	Untermoos	20154
Nö	Würmla	Waltendorf	20191
Nö	Würmla	Würmla	20198
Nö	Zeillern	Zeillern	3048
Nö	Zelking-Matzleinsdorf	Bergern-Maierhöfen	14106

BI	Politische Gemeinde	Katastralgemeinde	KG--Nr.
Nö	Zelking-Matzleinsdorf	Frainingau	14112
Nö	Zelking-Matzleinsdorf	Mannersdorf bei Zelking	14140
Nö	Zelking-Matzleinsdorf	Matzleinsdorf	14141
Nö	Zelking-Matzleinsdorf	Zelking	14174
Nö	Zellerndorf	Deinzendorf	18101
Nö	Zellerndorf	Dietmannsdorf	18102
Nö	Zellerndorf	Pillersdorf	18118
Nö	Zellerndorf	Platt	18119
Nö	Zellerndorf	Watzelsdorf	18132
Nö	Zellerndorf	Zellerndorf	18133
Nö	Ziersdorf	Dippersdorf	9104
Nö	Ziersdorf	Fahndorf	9139
Nö	Ziersdorf	Gettsdorf	9111
Nö	Ziersdorf	Großmeiseldorf	9119
Nö	Ziersdorf	Hollenstein	9115
Nö	Ziersdorf	Kiblitze	9116
Nö	Ziersdorf	Radlbrunn	9125
Nö	Ziersdorf	Rohrbach	9128
Nö	Ziersdorf	Ziersdorf	9135
Nö	Zistersdorf	Blumenthal	6103
Nö	Zistersdorf	Eichhorn	6107
Nö	Zistersdorf	Gaiselberg	6109
Nö	Zistersdorf	Gösting	6110
Nö	Zistersdorf	Großinzersdorf	6113
Nö	Zistersdorf	Loidesthal	6115
Nö	Zistersdorf	Maustrenk	6116
Nö	Zistersdorf	Windisch Baumgarten	6102
Nö	Zistersdorf	Zistersdorf	6128
Oö	Adlwang	Adlwang	49001
Oö	Adlwang	Emsenhub	49004
Oö	Adlwang	Weißbach	49020
Oö	Aistersheim	Aistersheim	44102
Oö	Alberndorf in der Riedmark	Oberndorf	45634
Oö	Alberndorf in der Riedmark	Pröselsdorf	45636
Oö	Alberndorf in der Riedmark	Steinbach	45640
Oö	Alkoven	Alkoven	45001
Oö	Alkoven	Annaberg	45002
Oö	Alkoven	Hartheim	45012
Oö	Alkoven	Pölsing	45023

BI	Politische Gemeinde	Katastralgemeinde	KG--Nr.
Oö	Alkoven	Puchham	45024
Oö	Alkoven	Straß	45029
Oö	Allhaming	Allhaming	45502
Oö	Allhaming	Laimgräben	45514
Oö	Altenberg bei Linz	Altenberg	45622
Oö	Altenberg bei Linz	Katzgraben	45627
Oö	Altenberg bei Linz	Oberbairing	45633
Oö	Altheim	Altheim	40201
Oö	Altheim	Stern	40224
Oö	Altheim	Weyrading	40228
Oö	Altschwendt	Altschwendt	48103
Oö	Altschwendt	Oberrödharn	48125
Oö	Ampflwang im Hausruckwald	Ampflwang	50302
Oö	Andorf	Andorf	48104
Oö	Andorf	Burgerding	48106
Oö	Andorf	Haitzing	48113
Oö	Andorf	Kurzenkirchen	48120
Oö	Andorf	Oberndorf	48124
Oö	Andorf	Schulleredt	48131
Oö	Andorf	Teuflau	48136
Oö	Andrichsfurt	Andrichsfurth	46101
Oö	Andrichsfurt	Frauenhub	46112
Oö	Andrichsfurt	Pötting	46145
Oö	Ansfelden	Ansfelden	45313
Oö	Ansfelden	Fleckendorf	45317
Oö	Ansfelden	Kremsdorf	45322
Oö	Ansfelden	Nettingsdorf	45324
Oö	Ansfelden	Rapperswinkel	45328
Oö	Antiesenhofen	Antiesenhofen	46002
Oö	Aschach an der Donau	Aschach an der Donau	45003
Oö	Aspach	Aspach	40202
Oö	Aspach	Obermigelsbach	40213
Oö	Aspach	Wildenau	40229
Oö	Asten	Asten	45101
Oö	Asten	Raffelstetten	45110
Oö	Aurolzmünster	Aurolzmünster	46104
Oö	Aurolzmünster	Forchtenau	46111
Oö	Aurolzmünster	Mairhof	46134
Oö	Aurolzmünster	Schacha	46154

BI	Politische Gemeinde	Katastralgemeinde	KG--Nr.
Oö	Aurolzmünster	Weierfing	46169
Oö	Bachmanning	Bachmanning	51105
Oö	Bad Hall	Bad Hall	51002
Oö	Bad Hall	Großmengersdorf	51007
Oö	Bad Hall	Hehenberg	51008
Oö	Bad Kreuzen	Dörfl	43002
Oö	Bad Kreuzen	Kalmberg	43007
Oö	Bad Kreuzen	Kreuzen	43009
Oö	Bad Schallerbach	Schönau	44030
Oö	Baumgartenberg	Baumgartenberg	43206
Oö	Brunnenthal	Brunnenthal	48204
Oö	Brunnenthal	Eggersham	48208
Oö	Buchkirchen	Hundsham	51211
Oö	Buchkirchen	Mistlbach	51217
Oö	Buchkirchen	Oberperwend	51219
Oö	Buchkirchen	Radlach	51227
Oö	Burgkirchen	Oberspraidt	40214
Oö	Burgkirchen	St. Georgen an der Mattig	40220
Oö	Diersbach	Angsüss	48105
Oö	Diersbach	Diersbach	48107
Oö	Diersbach	Großwaging	48112
Oö	Diersbach	Kalling	48116
Oö	Diersbach	Kindling	48118
Oö	Diersbach	Schwabenhub	48133
Oö	Dietach	Mitterdietach	49219
Oö	Dietach	Oberdietach	49225
Oö	Dietach	Unterdietach	49239
Oö	Dorf an der Pram	Dorf	48108
Oö	Dorf an der Pram	Hinterndobl	48114
Oö	Eberschwang	Eberschwang	46108
Oö	Eberschwang	Kirchsteig	46129
Oö	Eberschwang	Leopoldshofstadt	46132
Oö	Eberschwang	Mitterbreitsach	46137
Oö	Eberschwang	Mühning	46138
Oö	Eberschwang	Vocking	46165
Oö	Eberschwang	Wappeltsham	46168
Oö	Eberstalzell	Mayrsdorf	51119
Oö	Eberstalzell	Wipfing	51130
Oö	Edt bei Lambach	Edt	51109

BI	Politische Gemeinde	Katastralgemeinde	KG--Nr.
Oö	Edt bei Lambach	Kreisbichl	51115
Oö	Edt bei Lambach	Mayrlambach	51118
Oö	Eferding	Eferding	45005
Oö	Eggendorf im Traunkreis	Eggendorf	45507
Oö	Eggerding	Eggerding	48207
Oö	Eggerding	Hofstadt	48220
Oö	Eggerding	Maasbach	48226
Oö	Eitzing	Eitzing	46109
Oö	Eitzing	Kirchberg	46127
Oö	Engerwitzdorf	Engerwitzdorf	45623
Oö	Engerwitzdorf	Holzweiden	45626
Oö	Engerwitzdorf	Klendorf	45629
Oö	Engerwitzdorf	Niederkulm	45632
Oö	Enns	Enns	45102
Oö	Enns	Hiesendorf	45104
Oö	Enns	Kristein	45105
Oö	Enns	Lorch	45107
Oö	Enns	Moos	45108
Oö	Enns	Volkersdorf	45115
Oö	Enzenkirchen	Enzenkirchen	48109
Oö	Enzenkirchen	Jagern	48115
Oö	Enzenkirchen	Kenading	48117
Oö	Enzenkirchen	Matzing	48121
Oö	Eschenau im Hausruckkreis	Eschenau	44203
Oö	Fischlham	Forstberg	51206
Oö	Fraham	Fraham	45007
Oö	Fraham	Hörstorf	45015
Oö	Frankenburg am Hausruck	Hintersteining	50014
Oö	Freistadt	Freistadt	41002
Oö	Gallneukirchen	Gallneukirchen	45624
Oö	Gallspach	Enzendorf	44003
Oö	Gallspach	Gallspach	44005
Oö	Gaspoltshofen	Aflang	44101
Oö	Gaspoltshofen	Altenhof	44103
Oö	Gaspoltshofen	Fading	44105
Oö	Gaspoltshofen	Gaspoltshofen	44107
Oö	Gaspoltshofen	Höft	44111
Oö	Gaspoltshofen	Hörsbach	44112
Oö	Gaspoltshofen	Jeding	44114

BI	Politische Gemeinde	Katastralgemeinde	KG--Nr.
Oö	Geboltskirchen	Geboltskirchen	44108
Oö	Geboltskirchen	Niederentern	44115
Oö	Geiersberg	Geiersberg	46113
Oö	Geinberg	Geinberg	46010
Oö	Geinberg	Neuhaus	46022
Oö	Goldwörth	Goldwörth	45609
Oö	Grieskirchen	Grieskirchen	44007
Oö	Grieskirchen	Manglbürg	44014
Oö	Grieskirchen	Parz	44020
Oö	Grünau im Almtal	Grünau	42119
Oö	Grünburg	Wagenhub	49018
Oö	Gunskirchen	Fallsbach	51204
Oö	Gunskirchen	Grünbach	51208
Oö	Gunskirchen	Irnharting	51212
Oö	Gunskirchen	Straß	51235
Oö	Gurten	Dorf	46005
Oö	Gurten	Gurten	46013
Oö	Haag am Hausruck	Niedernhaag	44116
Oö	Haag am Hausruck	Obernhaag	44117
Oö	Hagenberg im Mühlkreis	Hagenberg	41105
Oö	Hagenberg im Mühlkreis	Schmidsberg	41118
Oö	Haibach im Mühlkreis	Haibach	45404
Oö	Haibach ob der Donau	Haibach	45011
Oö	Hargelsberg	Hargelsberg	45103
Oö	Hargelsberg	Penking	45109
Oö	Hargelsberg	Sieding	45112
Oö	Hargelsberg	Thann	45114
Oö	Hartkirchen	Hartkirchen	45013
Oö	Hartkirchen	Oed in Bergen	45021
Oö	Hartkirchen	Schaumberg	45028
Oö	Heiligenberg	Heiligenberg	44204
Oö	Hellmonsödt	Hellmonsödt	45625
Oö	Hellmonsödt	Pelmberg	45635
Oö	Helpfau-Uttendorf	Helpfau	40208
Oö	Helpfau-Uttendorf	St. Florian	40219
Oö	Hinzenbach	Hinzenbach	45014
Oö	Hinzenbach	Oberrudling	45019
Oö	Hinzenbach	Wackersbach	45030
Oö	Hirschbach im Mühlkreis	Guttenbrunn	41004



Bl	Politische Gemeinde	Katastralgemeinde	KG--Nr.
Oö	Hirschbach im Mühlkreis	Hirschbach	41007
Oö	Hofkirchen an der Trattnach	Gassen	44006
Oö	Hofkirchen an der Trattnach	Hofkirchen	44010
Oö	Hofkirchen an der Trattnach	Schallbach	44028
Oö	Hofkirchen an der Trattnach	Still	44033
Oö	Hofkirchen im Traunkreis	Harmannsdorf	45320
Oö	Hofkirchen im Traunkreis	Hofkirchen im Traunkreis	45321
Oö	Hohenzell	Emprechting	46110
Oö	Hohenzell	Gonetsreith	46116
Oö	Hohenzell	Hasenzagl	46123
Oö	Hohenzell	Hohenzell	46124
Oö	Hohenzell	Oberham	46142
Oö	Hohenzell	Untermauer I	46161
Oö	Hohenzell	Wimm	46171
Oö	Höhhart	Feichta	40204
Oö	Höhhart	Henhart	40209
Oö	Holzhausen	Holzhausen	51210
Oö	Hörsching	Neubau	45307
Oö	Inzersdorf im Kremstal	Mitterinzersdorf	49110
Oö	Inzersdorf im Kremstal	Unterinzersdorf	49124
Oö	Kallham	Erlach	44202
Oö	Kallham	Kallham	44205
Oö	Kallham	Kimpling	44206
Oö	Katsdorf	Bodendorf	43102
Oö	Kefermarkt	Pernau	41017
Oö	Kematen am Innbach	Kematen	44011
Oö	Kematen am Innbach	Steinerkirchen	44032
Oö	Kematen am Innbach	Straß	44034
Oö	Kematen an der Krems	Achleiten	45501
Oö	Kematen an der Krems	Burg	45504
Oö	Kematen an der Krems	Kematen an der Krems	45510
Oö	Kematen an der Krems	Kiesenberg	45511
Oö	Kirchberg-Thening	Axberg	45301
Oö	Kirchberg-Thening	Kirchberg	45305
Oö	Kirchdorf am Inn	Katzenberg	46015
Oö	Kirchdorf an der Krems	Kirchdorf an der Krems	49105
Oö	Kirchheim im Innkreis	Kirchheim im Innkreis	46128
Oö	Klam	Clam	43008
Oö	Klaus an der Pyhrnbahn	Steyrling	49122

Bl	Politische Gemeinde	Katastralgemeinde	KG--Nr.
Oö	Königswiesen	Mönchdorf	41211
Oö	Kopfung im Innkreis	Entholzen	48005
Oö	Kopfung im Innkreis	Glatzing	48007
Oö	Kopfung im Innkreis	Kopfung	48011
Oö	Kopfung im Innkreis	Neukirchendorf	48012
Oö	Kremsmünster	Au	51001
Oö	Kremsmünster	Dirnberg	51004
Oö	Kremsmünster	Kirchberg	51009
Oö	Kremsmünster	Kremsegg	51010
Oö	Kremsmünster	Kremsmünster	51011
Oö	Kremsmünster	Krift	51012
Oö	Kremsmünster	Mairdorf	51013
Oö	Kremsmünster	Sattledt II	51021
Oö	Kremsmünster	Unterbürgfried	51024
Oö	Kremsmünster	Wolfgangstein	51027
Oö	Krenglbach	Haiding	51209
Oö	Krenglbach	Katzbach	51213
Oö	Krenglbach	Schmiding	51230
Oö	Kronstorf	Kronstorf	45106
Oö	Kronstorf	Schieferegg	45111
Oö	Kronstorf	Stallbach	45113
Oö	Lambach	Lambach	51117
Oö	Lambrechten	Breiningendorf	46004
Oö	Lambrechten	Gerhagen	46011
Oö	Lambrechten	Kramberg	46017
Oö	Lambrechten	Lambrechten	46018
Oö	Lambrechten	Reichergerhagen	46026
Oö	Langenstein	Langenstein	43104
Oö	Linz	Ebelsberg	45201
Oö	Linz	Mönchgraben	45205
Oö	Linz	Pichling	45206
Oö	Linz	Posch	45207
Oö	Linz	Ufer	45209
Oö	Linz	Wambach	45211
Oö	Lohnsburg am Kobernaußerwald	Gunzing	46119
Oö	Lohnsburg am Kobernaußerwald	Kobernaußen	46131
Oö	Lohnsburg am Kobernaußerwald	Lohnsburg	46133
Oö	Luftenberg an der Donau	Luftenberg	43105
Oö	Luftenberg an der Donau	Pürach	43109

BI	Politische Gemeinde	Katastralgemeinde	KG--Nr.
Oö	Marchtrenk	Marchtrenk	51216
Oö	Maria Neustift	Dörfel	49305
Oö	Maria Schmölln	Oberminathal	40121
Oö	Maria Schmölln	Schnellberg	40131
Oö	Maria Schmölln	Schweigetsreith	40132
Oö	Mauerkirchen	Spitzenberg	40223
Oö	Mauthausen	Haid	43103
Oö	Mauthausen	Mauthausen	43107
Oö	Mayrhof	Mayrhof	48227
Oö	Meggenhofen	Meggenhofen	44016
Oö	Meggenhofen	Pfarrhofsberg	44021
Oö	Meggenhofen	Wilhelmsberg	44042
Oö	Mehrnbach	Atzing	46103
Oö	Mehrnbach	Mehrnbach	46135
Oö	Mehrnbach	Renetscham	46148
Oö	Mehrnbach	Riegarding	46150
Oö	Mehrnbach	Stötten	46158
Oö	Mettmach	Großweiffendorf	46118
Oö	Mettmach	Hub	46125
Oö	Mettmach	Mettmach	46136
Oö	Mettmach	Neundling	46140
Oö	Michaelnbach	Grub	44008
Oö	Michaelnbach	Haus	44009
Oö	Michaelnbach	Michaelnbach	44017
Oö	Micheldorf in Oberösterreich	Mittermicheldorf	49111
Oö	Micheldorf in Oberösterreich	Obermicheldorf	49116
Oö	Micheldorf in Oberösterreich	Untermicheldorf	49125
Oö	Mining	Amberg	40002
Oö	Mining	Gundholling	40007
Oö	Mitterkirchen im Machland	Langacker	43209
Oö	Mitterkirchen im Machland	Mitterkirchen	43211
Oö	Moosbach	Grubedt	40206
Oö	Moosbach	Waasen	40226
Oö	Mörschwang	Greiffing	46012
Oö	Mörschwang	Mörschwang	46019
Oö	Mühlheim am Inn	Mühlheim	46020
Oö	Münzbach	Innerstein	43208
Oö	Münzbach	Münzbach	43212
Oö	Münzkirchen	Eisenbirn	48209

BI	Politische Gemeinde	Katastralgemeinde	KG--Nr.
Oö	Münzkirchen	Landertsberg	48222
Oö	Münzkirchen	Münzkirchen	48228
Oö	Münzkirchen	Schießdorf	48239
Oö	Natternbach	Natternbach	44209
Oö	Neuhofen an der Krems	Dambach	45505
Oö	Neuhofen an der Krems	Fischen	45508
Oö	Neuhofen an der Krems	Gries	45509
Oö	Neuhofen an der Krems	Lining	45515
Oö	Neuhofen an der Krems	Neuhofen an der Krems	45516
Oö	Neuhofen an der Krems	Weißenberg	45527
Oö	Neuhofen im Innkreis	Gobrechtsham	46115
Oö	Neuhofen im Innkreis	Neuhofen im Innkreis	46139
Oö	Neukirchen am Walde	Neukirchen	44210
Oö	Neukirchen am Walde	St. Sixt	44213
Oö	Neukirchen bei Lambach	Neukirchen bei Lambach	51120
Oö	Neumarkt im Hausruckkreis	Neumarkt	44019
Oö	Neumarkt im Mühlkreis	Matzelsdorf	41015
Oö	Neumarkt im Mühlkreis	Neumarkt im Mühlkreis	41016
Oö	Neumarkt im Mühlkreis	Trosselsdorf	41028
Oö	Neumarkt im Mühlkreis	Zeiß	41033
Oö	Niederneukirchen	Dörfel	45314
Oö	Niederneukirchen	Grünbrunn	45319
Oö	Niederneukirchen	Niederneukirchen	45326
Oö	Niederneukirchen	Ruprechtshofen	45330
Oö	Niederthalheim	Niederthalheim	50206
Oö	Nußbach	Dauersdorf	49101
Oö	Nußbach	Göritz	49102
Oö	Nußbach	Mandorf	49109
Oö	Nußbach	Sinzendorf	49121
Oö	Obernberg am Inn	Obernberg am Inn	46024
Oö	Oberschlierbach	Oberschlierbach	49117
Oö	Offenhausen	Großkrottendorf	51111
Oö	Offenhausen	Humplberg	51113
Oö	Offenhausen	Offenhausen	51123
Oö	Offenhausen	Würting	51131
Oö	Ort im Innkreis	Aichberg	46001
Oö	Ort im Innkreis	Ort im Innkreis	46025
Oö	Ottenschlag im Mühlkreis	Ottenschlag	45412
Oö	Ottensheim	Oberottensheim	45618

BI	Politische Gemeinde	Katastralgemeinde	KG--Nr.
Oö	Ottngang am Hausruck	Bruckmühl	50202
Oö	Ottngang am Hausruck	Puchheim	50210
Oö	Pabneukirchen	Pabneukirchen	43012
Oö	Pabneukirchen	Riedersdorf	43014
Oö	Pabneukirchen	Wetzelsberg	43021
Oö	Pasching	Pasching	45308
Oö	Pattigham	Oberbrunn	46141
Oö	Pattigham	Pattigham	46143
Oö	Pattigham	St. Thomas	46153
Oö	Pennewang	Breitenau	51107
Oö	Pennewang	Felling	51110
Oö	Pennewang	Krexham	51116
Oö	Pennewang	Staffl	51127
Oö	Peterskirchen	Brenning	46107
Oö	Peterskirchen	Peterskirchen	46144
Oö	Peterskirchen	Untermauer II	46162
Oö	Pettenbach	Gundendorf	49103
Oö	Pettenbach	Hammersdorf	49104
Oö	Pettenbach	Pettenbach	49118
Oö	Pettenbach	Pratsdorf	49119
Oö	Pettenbach	Seisenburg	49120
Oö	Peuerbach	Bruck	44201
Oö	Peuerbach	Peuerbach	44211
Oö	Peuerbach	Waasen	44215
Oö	Pfarrkirchen bei Bad Hall	Feyregg	51005
Oö	Pfarrkirchen bei Bad Hall	Möderndorf	51014
Oö	Pfarrkirchen bei Bad Hall	Mühlgrub	51015
Oö	Pfarrkirchen bei Bad Hall	Pfarrkirchen bei Bad Hall	51017
Oö	Piberbach	Brandstatt	45503
Oö	Piberbach	Piberbach	45519
Oö	Pichl bei Wels	Oberthanbach	51221
Oö	Pichl bei Wels	Ödt	51222
Oö	Pichl bei Wels	Pichl bei Wels	51225
Oö	Pichl bei Wels	Sulzbach	51236
Oö	Pichl bei Wels	Unterthanbach	51239
Oö	Pichl bei Wels	Weilbach	51240
Oö	Pierbach	Pierbach	41215
Oö	Pollham	Forsthof	44004
Oö	Pollham	Pollham	44023

BI	Politische Gemeinde	Katastralgemeinde	KG--Nr.
Oö	Polling im Innkreis	Polling	40216
Oö	Pötting	Pötting	44024
Oö	Pötting	Spielmannsberg	44031
Oö	Pram	Feldegg	44106
Oö	Pram	Gries	44109
Oö	Pram	Pram	44118
Oö	Prambachkirchen	Dachsberg	45004
Oö	Prambachkirchen	Gallham	45009
Oö	Pramet	Hartlhof	46122
Oö	Pramet	Pramet	46146
Oö	Pregarten	Pregarten	41110
Oö	Pucking	St. Leonhard I	45523
Oö	Pucking	St. Leonhard II	45524
Oö	Pupping	Oberschaden	45020
Oö	Pupping	Pupping	45025
Oö	Raab	Gautzham	48110
Oö	Raab	Niederham	48122
Oö	Raab	Oberspitzling	48126
Oö	Raab	Raab	48127
Oö	Raab	Riedlhof	48130
Oö	Rainbach im Innkreis	Edermaning	48206
Oö	Rainbach im Innkreis	Grünberg	48214
Oö	Rainbach im Innkreis	Rainbach	48231
Oö	Rainbach im Innkreis	Wienering	48245
Oö	Rechberg	Rechberg	43217
Oö	Redleiten	Redleiten	50025
Oö	Reichenau im Mühlkreis	Reichenau im Mühlkreis	45413
Oö	Reichersberg	Hart	46014
Oö	Reichersberg	Reichersberg	46027
Oö	Reichersberg	Traxlham	46031
Oö	Ried im Innkreis	Ried im Innkreis	46149
Oö	Ried im Traunkreis	Ried im Traunkreis	51018
Oö	Ried im Traunkreis	Rührndorf	51020
Oö	Ried im Traunkreis	Voitsdorf	51025
Oö	Ried im Traunkreis	Zenndorf	51028
Oö	Ried in der Riedmark	Altaist	43101
Oö	Ried in der Riedmark	Marbach	43106
Oö	Ried in der Riedmark	Obenberg	43108
Oö	Ried in der Riedmark	Ried in der Riedmark	43110

BI	Politische Gemeinde	Katastralgemeinde	KG--Nr.
Oö	Riedau	Riedau	48129
Oö	Riedau	Vormarkt Riedau	48138
Oö	Rohr im Kremstal	Fierling	51006
Oö	Rohr im Kremstal	Rohr	51019
Oö	Roßbach	Rödham	40218
Oö	Roßbach	Roszbach	40217
Oö	Rottenbach	Großwaldenberg	44110
Oö	Rottenbach	Innernsee	44113
Oö	Rottenbach	Rottenbach	44119
Oö	Sattledt	Sattledt I	51228
Oö	Saxen	Eizendorf	43003
Oö	Saxen	Saxen	43018
Oö	Schardenberg	Lindenberg	48224
Oö	Schardenberg	Luck	48225
Oö	Schardenberg	Schardenberg	48236
Oö	Schärding	Schärding-Vorstadt	48238
Oö	Scharten	Finklham	45006
Oö	Scharten	Scharten	45027
Oö	Schenkenfelden	Lichtenstein	45409
Oö	Schenkenfelden	Schenkenfelden	45415
Oö	Schiedlberg	Droissendorf	49204
Oö	Schiedlberg	Matzelsdorf	49218
Oö	Schiedlberg	Thanstetten	49236
Oö	Schildorn	Schildorn	46155
Oö	Schildorn	St. Kollmann	46151
Oö	Schlierbach	Maisdorf	49108
Oö	Schlierbach	Mitterschlierbach	49113
Oö	Schlierbach	Unterschlierbach	49126
Oö	Schlüßlberg	Atschenbach	44001
Oö	Schlüßlberg	Pfleg	44022
Oö	Schlüßlberg	Schlüßlberg	44029
Oö	Schlüßlberg	Trattenegg	44037
Oö	Schlüßlberg	Weinberg	44040
Oö	Senftenbach	Berg	46003
Oö	Senftenbach	Furth	46008
Oö	Sierning	Gründberg	49208
Oö	Sierning	Hilbern	49209
Oö	Sierning	Oberbrunnern	49223
Oö	Sierning	Pichlern	49227

BI	Politische Gemeinde	Katastralgemeinde	KG--Nr.
Oö	Sierning	Sierning	49230
Oö	Sigharting	Siegharting	48134
Oö	Sigharting	Thalmannsbach	48137
Oö	Sipbachzell	Schnarrendorf	51231
Oö	Sipbachzell	Sipbachzell	51233
Oö	Sonnberg im Mühlkreis	Sonnberg	45639
Oö	St. Aegidi	St. Aegidi	48016
Oö	St. Agatha	Königsdorf	44207
Oö	St. Agatha	St. Agatha	44212
Oö	St. Florian	Enzing	45315
Oö	St. Florian	Fernbach	45316
Oö	St. Florian	Gemering	45318
Oö	St. Florian	Mickstetten	45323
Oö	St. Florian	Niederfraunleiten	45325
Oö	St. Florian	Oberweidlham	45327
Oö	St. Florian	Rohrbach	45329
Oö	St. Florian	Samesleiten	45332
Oö	St. Florian	St. Florian Markt	45331
Oö	St. Florian	Taunleiten	45333
Oö	St. Florian	Tillysburg	45334
Oö	St. Florian	Unterweidlham	45335
Oö	St. Florian am Inn	Otterbach	48229
Oö	St. Florian am Inn	Pramhof	48230
Oö	St. Florian am Inn	St. Florian am Inn	48233
Oö	St. Florian am Inn	Unterteufenbach	48243
Oö	St. Georgen an der Gusen	St. Georgen an der Gusen	43111
Oö	St. Georgen bei Grieskirchen	St. Georgen	44026
Oö	St. Georgen bei Grieskirchen	Tolleterau	44036
Oö	St. Georgen bei Obernberg am Inn	Nonsbach	46023
Oö	St. Georgen bei Obernberg am Inn	St. Georgen bei Obernberg am Inn	46028
Oö	St. Johann am Walde	St. Johann	40128
Oö	St. Marien	Droissendorf	45506
Oö	St. Marien	Kimmersdorf	45512
Oö	St. Marien	Kurzenkirchen	45513
Oö	St. Marien	Nöstlbach	45517
Oö	St. Marien	Oberndorf	45518
Oö	St. Marien	Pichlwang	45520
Oö	St. Marien	Tiestling	45525
Oö	St. Marien	Weichstetten	45526

BI	Politische Gemeinde	Katastralgemeinde	KG--Nr.
Oö	St. Marienkirchen am Hausruck	Grausgrub	46117
Oö	St. Marienkirchen am Hausruck	St. Marienkirchen am Hausruck	46152
Oö	St. Marienkirchen am Hausruck	Stocket	46156
Oö	St. Marienkirchen an der Polsenz	Fürneredt	45008
Oö	St. Marienkirchen an der Polsenz	Lengau	45016
Oö	St. Marienkirchen an der Polsenz	Pernau	45022
Oö	St. Marienkirchen an der Polsenz	St. Marienkirchen an der Polsenz	45026
Oö	St. Marienkirchen bei Schärding	Dietrichshofen	48205
Oö	St. Marienkirchen bei Schärding	Fucking	48212
Oö	St. Marienkirchen bei Schärding	Hackenbuch	48215
Oö	St. Marienkirchen bei Schärding	St. Marienkirchen	48234
Oö	St. Martin im Innkreis	St. Martin im Innkreis Diesseits	46029
Oö	St. Martin im Innkreis	St. Martin im Innkreis Jenseits	46030
Oö	St. Roman	Altendorf	48001
Oö	St. Roman	Au	48003
Oö	St. Roman	Ried	48015
Oö	St. Thomas	St. Thomas	44027
Oö	St. Thomas am Blasenstein	St. Thomas am Blasenstein	43017
Oö	St. Veit im Innkreis	St. Veit im Innkreis	40221
Oö	St. Willibald	Aichet	48101
Oö	St. Willibald	Geiselham	48111
Oö	Steegen	Steegen	44214
Oö	Steinbach am Ziehberg	Oberdürndorf	49114
Oö	Steinbach am Ziehberg	Oberinzersdorf	49115
Oö	Steinerkirchen an der Traun	Hammersedt	51112
Oö	Steinerkirchen an der Traun	Oberaustall	51122
Oö	Steinerkirchen an der Traun	Steinerkirchen an der Traun	51128
Oö	Steinhaus	Oberschauersberg	51220
Oö	Steinhaus	Steinhaus	51234
Oö	Steyr	Föhrenschacherl	49205
Oö	Steyr	Stein	49232
Oö	Steyregg	Lachstadt	45630
Oö	Steyregg	Pulgarn	45637
Oö	Stroheim	Großstroheim	45010
Oö	Stroheim	Mayrhof	45018
Oö	Suben	Suben	48241
Oö	Taiskirchen im Innkreis	Arling	46102
Oö	Taiskirchen im Innkreis	Brandstätten	46105
Oö	Taiskirchen im Innkreis	Breitenried	46106

BI	Politische Gemeinde	Katastralgemeinde	KG--Nr.
Oö	Taiskirchen im Innkreis	Jederetsberg	46126
Oö	Taiskirchen im Innkreis	Kleingaisbach	46130
Oö	Taiskirchen im Innkreis	Taiskirchen im Innkreis	46159
Oö	Taiskirchen im Innkreis	Untertiefenbach	46163
Oö	Taiskirchen im Innkreis	Unterwietraun	46164
Oö	Taiskirchen im Innkreis	Wiesenberg	46170
Oö	Taufkirchen an der Pram	Brauchsdorf	48203
Oö	Taufkirchen an der Pram	Höbmannsbach	48218
Oö	Taufkirchen an der Pram	Igling	48221
Oö	Taufkirchen an der Pram	Laufenbach	48223
Oö	Taufkirchen an der Pram	Schwendt	48240
Oö	Taufkirchen an der Pram	Taufkirchen an der Pram	48242
Oö	Taufkirchen an der Trattnach	Damberg	44002
Oö	Taufkirchen an der Trattnach	Keneding	44012
Oö	Taufkirchen an der Trattnach	Korntnerberg	44013
Oö	Taufkirchen an der Trattnach	Mödelbach	44018
Oö	Taufkirchen an der Trattnach	Roith	44025
Oö	Taufkirchen an der Trattnach	Widdorf	44041
Oö	Thalheim bei Wels	Aschet	51201
Oö	Tollet	Tollet	44035
Oö	Treubach	Obertreubach	40215
Oö	Treubach	Schalchen	40222
Oö	Tumeltsham	Rabenberg	46147
Oö	Tumeltsham	Stöcklgras	46157
Oö	Tumeltsham	Tumeltsham	46160
Oö	Unterweikersdorf	Unterweikersdorf	41115
Oö	Utzenaich	Dulmeding	46006
Oö	Utzenaich	Gaisbach	46009
Oö	Utzenaich	Murau	46021
Oö	Utzenaich	Unterhaslberg	46032
Oö	Utzenaich	Utzenaich	46033
Oö	Utzenaich	Wilhelming	46035
Oö	Waizenkirchen	Manzing	44208
Oö	Waizenkirchen	Waizenkirchen	44216
Oö	Waizenkirchen	Weidenholz	44217
Oö	Waldburg	Waldburg	41029
Oö	Waldkirchen am Wesen	Oberaichberg	48013
Oö	Waldkirchen am Wesen	Unteraichberg	48019
Oö	Waldkirchen am Wesen	Wesenufer	48022

BI	Politische Gemeinde	Katastralgemeinde	KG--Nr.
Oö	Waldneukirchen	Eggmair	49003
Oö	Waldneukirchen	Pesendorf	49011
Oö	Waldneukirchen	St. Nikola	49014
Oö	Waldneukirchen	Steinersdorf	49016
Oö	Waldneukirchen	Waldneukirchen	49019
Oö	Waldzell	Gitthof	46114
Oö	Waldzell	Haberpoint	46120
Oö	Waldzell	Hartlberg	46121
Oö	Waldzell	Voglhaid	46166
Oö	Waldzell	Waldzell	46167
Oö	Wallern an der Trattnach	Mauer	44015
Oö	Wallern an der Trattnach	Utenthal	44038
Oö	Wallern an der Trattnach	Wallern	44039
Oö	Wartberg an der Krems	Diepersdorf	51003
Oö	Wartberg an der Krems	Penzendorf	51016
Oö	Wartberg an der Krems	Schachadorf	51022
Oö	Wartberg an der Krems	Strienzing	51023
Oö	Wartberg an der Krems	Wartberg an der Krems	51026
Oö	Wartberg ob der Aist	Untergaisbach	41114
Oö	Wartberg ob der Aist	Wartberg ob der Aist	41116
Oö	Weibern	Dirisam	44104
Oö	Weibern	Schwarzgrub	44120
Oö	Weibern	Weibern	44121
Oö	Weilbach	Ellreching	46007
Oö	Weilbach	Voitshofen	46034
Oö	Wels	Lichtenegg	51215
Oö	Wels	Obereisenfeld	51218
Oö	Wels	Pernau	51224
Oö	Wels	Puchberg	51226
Oö	Wels	Wels	51242
Oö	Wendling	Wendling	44122
Oö	Wendling	Zupfing	44123
Oö	Weng im Innkreis	Leithen	40211
Oö	Weng im Innkreis	Weng	40227
Oö	Wernstein am Inn	Amelreiching	48201
Oö	Wernstein am Inn	Rutzenberg	48232
Oö	Wernstein am Inn	Zwickledt	48246
Oö	Wilhering	Dörnbach	45302
Oö	Wilhering	Schönering	45310

BI	Politische Gemeinde	Katastralgemeinde	KG--Nr.
Oö	Wilhering	Wilhering	45312
Oö	Wippenham	Wippenham	46172
Oö	Wolfers	Judendorf	49212
Oö	Wolfers	Kroisbach	49214
Oö	Wolfers	Losensteinleithen	49216
Oö	Wolfers	Maria Laah	49217
Oö	Wolfers	Schwarzenthal	49229
Oö	Wolfers	Unterwolfers	49241
Oö	Wolfsegg am Hausruck	Wolfsegg	50217
Oö	Zell an der Pram	Aiglbrecting	48102
Oö	Zell an der Pram	Krenna	48119
Oö	Zell an der Pram	Oberndobl	48123
Oö	Zell an der Pram	Reischenbach	48128
Oö	Zell an der Pram	Schwaben	48132
Oö	Zell an der Pram	Stögen	48135
Oö	Zell an der Pram	Zell an der Pram	48139
Stmk	Albersdorf-Prebuch	Albersdorf	68101
Stmk	Albersdorf-Prebuch	Kalch	68121
Stmk	Albersdorf-Prebuch	Postelgraben	68139
Stmk	Albersdorf-Prebuch	Prebuch	68142
Stmk	Albersdorf-Prebuch	Wollsdorferegg	68160
Stmk	Allerheiligen bei Wildon	Allerheiligen	66401
Stmk	Allerheiligen bei Wildon	Feiting	66405
Stmk	Anger	Naintsch	68018
Stmk	Anger	Oberfeistritz	68019
Stmk	Anger	Viertelfeistritz	68030
Stmk	Bad Gleichenberg	Bad Gleichenberg	62104
Stmk	Bad Gleichenberg	Bairisch Kölldorf	62003
Stmk	Bad Gleichenberg	Gleichenberg Dorf	62114
Stmk	Bad Gleichenberg	Haag	62121
Stmk	Bad Gleichenberg	Hofstätten	62123
Stmk	Bad Gleichenberg	Merkendorf	62135
Stmk	Bad Gleichenberg	Trautmannsdorf	62160
Stmk	Bad Gleichenberg	Waldsberg	62161
Stmk	Bad Gleichenberg	Wilhelmsdorf	62164
Stmk	Bad Loipersdorf	Dietersdorf	62208
Stmk	Bad Loipersdorf	Gillersdorf	62213
Stmk	Bad Loipersdorf	Loipersdorf	62231
Stmk	Bad Loipersdorf	Stein	62246

Bl	Politische Gemeinde	Katastralgemeinde	KG--Nr.
Stmk	Bad Radkersburg	Altneudörfli	66301
Stmk	Bad Radkersburg	Goritz bei Radkersburg	66308
Stmk	Bad Radkersburg	Hummersdorf	66315
Stmk	Bad Radkersburg	Laafeld	66319
Stmk	Bad Radkersburg	Pfarrsdorf	66327
Stmk	Bad Radkersburg	Radkersburg	66331
Stmk	Bad Radkersburg	Zelting	66339
Stmk	Birkfeld	Haslau	68013
Stmk	Deutsch Goritz	Deutsch Goritz	66202
Stmk	Deutsch Goritz	Haselbach	66248
Stmk	Deutsch Goritz	Hofstätten	66211
Stmk	Deutsch Goritz	Krobathen	66212
Stmk	Deutsch Goritz	Oberspitz	66222
Stmk	Deutsch Goritz	Ratschendorf	66227
Stmk	Deutsch Goritz	Salsach	66229
Stmk	Deutsch Goritz	Schrötten	66231
Stmk	Deutsch Goritz	Unterspitz	66239
Stmk	Deutsch Goritz	Weixelbaum	66247
Stmk	Deutschlandsberg	Greim	61213
Stmk	Deutschlandsberg	Hohenfeld	61218
Stmk	Deutschlandsberg	Klosterwinkel	61027
Stmk	Deutschlandsberg	Sallegg	61235
Stmk	Deutschlandsberg	Vochera am Weinberg	61245
Stmk	Dobl-Zwaring	Muttendorf	63258
Stmk	Dobl-Zwaring	Petzendorf	63296
Stmk	Dobl-Zwaring	Pöls	63298
Stmk	Dobl-Zwaring	Wuschan	63299
Stmk	Edelsbach bei Feldbach	Edelsbach	62109
Stmk	Edelsbach bei Feldbach	Kaag	62124
Stmk	Edelsbach bei Feldbach	Rohr	62152
Stmk	Edelschrott	Edelschrott	63304
Stmk	Eggersdorf bei Graz	Affenberg	63201
Stmk	Eggersdorf bei Graz	Brodersdorf	63204
Stmk	Eggersdorf bei Graz	Edelsbach	63210
Stmk	Eggersdorf bei Graz	Eggersdorf	63213
Stmk	Eggersdorf bei Graz	Hart bei Eggersdorf	63228
Stmk	Eggersdorf bei Graz	Haselbach	63229
Stmk	Eggersdorf bei Graz	Höf	63221
Stmk	Eggersdorf bei Graz	Präbach	63260

Bl	Politische Gemeinde	Katastralgemeinde	KG--Nr.
Stmk	Eggersdorf bei Graz	Purgstall	63267
Stmk	Eichkögl	Erbersdorf	62110
Stmk	Eichkögl	Mitterfladnitz	62136
Stmk	Empersdorf	Empersdorf	66404
Stmk	Fehring	Burgfeld	62002
Stmk	Fehring	Fehring	62004
Stmk	Fehring	Habegg	62008
Stmk	Fehring	Hatzendorf	62010
Stmk	Fehring	Höflach	62012
Stmk	Fehring	Hohenbrugg	62013
Stmk	Fehring	Johnsdorf	62015
Stmk	Fehring	Oedgraben	62023
Stmk	Fehring	Pertlstein	62024
Stmk	Fehring	Petersdorf I	62025
Stmk	Fehring	Petzelsdorf	62026
Stmk	Fehring	Schiefer	62030
Stmk	Fehring	Stang	62031
Stmk	Fehring	Tiefenbach	62032
Stmk	Fehring	Weinberg	62035
Stmk	Feldbach	Auersbach	62102
Stmk	Feldbach	Feldbach	62111
Stmk	Feldbach	Gniebing	62116
Stmk	Feldbach	Gossendorf	62117
Stmk	Feldbach	Leitersdorf	62131
Stmk	Feldbach	Mühdorf	62137
Stmk	Feldbach	Oedt	62143
Stmk	Feldbach	Raabau	62147
Stmk	Feldbach	Weißbach	62163
Stmk	Fernitz-Mellach	Gnaning	63219
Stmk	Fladnitz an der Teichalm	Fladnitz an der Teichalpe	68212
Stmk	Fladnitz an der Teichalm	Schrems	68257
Stmk	Fladnitz an der Teichalm	Tulwitzdorf	63029
Stmk	Fladnitz an der Teichalm	Tulwitzviertel	63030
Stmk	Fladnitz an der Teichalm	Türnau	63031
Stmk	Floing	Unterfeistritz	68263
Stmk	Frohnleiten	Gschwendt	63008
Stmk	Fürstenfeld	Ebersdorf	62210
Stmk	Fürstenfeld	Fürstenfeld	62212
Stmk	Fürstenfeld	Hartl	62219

Bl	Politische Gemeinde	Katastralgemeinde	KG--Nr.
Stmk	Fürstenfeld	Rittschein	62241
Stmk	Fürstenfeld	Stadtbergen	62245
Stmk	Fürstenfeld	Übersbach	62248
Stmk	Gabersdorf	Neudorf an der Mur	66148
Stmk	Gasen	Amassegg	68001
Stmk	Gersdorf an der Feistritz	Gersdorf	68110
Stmk	Gersdorf an der Feistritz	Gschmaier	68115
Stmk	Gersdorf an der Feistritz	Oberrettenbach	68133
Stmk	Gleisdorf	Arnwiesen	68102
Stmk	Gleisdorf	Gamling	68109
Stmk	Gleisdorf	Gleisdorf	68111
Stmk	Gleisdorf	Kaltenbrunn	68122
Stmk	Gleisdorf	Labuch	68125
Stmk	Gleisdorf	Nitscha	68130
Stmk	Gleisdorf	Ungerdorf	68152
Stmk	Gleisdorf	Unterlaßnitz	68154
Stmk	Gleisdorf	Urscha	68156
Stmk	Gnas	Aug-Radis	62302
Stmk	Gnas	Baumgarten	62303
Stmk	Gnas	Ebersdorf	62108
Stmk	Gnas	Fischa	62112
Stmk	Gnas	Gnas	62115
Stmk	Gnas	Grabersdorf	62118
Stmk	Gnas	Hirsdorf	62122
Stmk	Gnas	Kohlberg II	62167
Stmk	Gnas	Maierdorf	62134
Stmk	Gnas	Obergnas	62141
Stmk	Gnas	Poppendorf	62146
Stmk	Gnas	Raning	62149
Stmk	Gnas	Trössing	66236
Stmk	Gnas	Unterauersbach	62324
Stmk	Groß Sankt Florian	Gussendorf	61019
Stmk	Groß Sankt Florian	Kraubath	61029
Stmk	Großsteinbach	Großsteinbach	62215
Stmk	Großwilfersdorf	Großwilfersdorf	62216
Stmk	Großwilfersdorf	Hainersdorf	62217
Stmk	Großwilfersdorf	Hainfeld	62218
Stmk	Großwilfersdorf	Herrnberg	62220
Stmk	Großwilfersdorf	Maierhofen	62232

Bl	Politische Gemeinde	Katastralgemeinde	KG--Nr.
Stmk	Großwilfersdorf	Obgrün	62237
Stmk	Großwilfersdorf	Radersdorf	62238
Stmk	Gutenberg-Stenzengreith	Garrach	68215
Stmk	Gutenberg-Stenzengreith	Kleinsemmering	68228
Stmk	Gutenberg-Stenzengreith	Stenzengreith	68259
Stmk	Gutenberg-Stenzengreith	Stockheim	68260
Stmk	Halbenrain	Dornau	66306
Stmk	Halbenrain	Drauchen	66307
Stmk	Halbenrain	Halbenrain	66311
Stmk	Halbenrain	Hürth	66314
Stmk	Halbenrain	Oberpurkla	66325
Stmk	Halbenrain	Unterpurkla	66337
Stmk	Hausmannstätten	Hausmannstätten	63231
Stmk	Heiligenkreuz am Waasen	Felgitsch	66406
Stmk	Heiligenkreuz am Waasen	Heiligenkreuz am Waasen	66411
Stmk	Heiligenkreuz am Waasen	St. Ulrich am Waasen	66424
Stmk	Heiligenkreuz am Waasen	Wutschdorf	66434
Stmk	Hofstätten an der Raab	Hofstätten	68120
Stmk	Hofstätten an der Raab	Pirching	68137
Stmk	Hofstätten an der Raab	Wetzawinkel	68157
Stmk	Hofstätten an der Raab	Wünschendorf	68161
Stmk	Ilz	Buchberg	62205
Stmk	Ilz	Dambach	62207
Stmk	Ilz	Dörfl	62209
Stmk	Ilz	Eichberg	62211
Stmk	Ilz	Hochenegg	62221
Stmk	Ilz	Ilz	62222
Stmk	Ilz	Kalsdorf	62223
Stmk	Ilz	Kleegraben	62224
Stmk	Ilz	Leithen	62228
Stmk	Ilz	Mutzenfeld	62233
Stmk	Ilz	Nestelbach	62234
Stmk	Ilz	Nestelberg	62235
Stmk	Ilz	Neudorf	62236
Stmk	Ilz	Reigersberg	62239
Stmk	Ilztal	Großpesendorf	68114
Stmk	Ilztal	Neudorf	68129
Stmk	Ilztal	Nitschaberg	68131
Stmk	Ilztal	Prebendorf	68141



Bl	Politische Gemeinde	Katastralgemeinde	KG--Nr.
Stmk	Ilztal	Preißguts	68143
Stmk	Ilztal	Wolfsgruben bei Gleisdorf	68159
Stmk	Jagerberg	Grasdorf	62307
Stmk	Jagerberg	Hamet	62308
Stmk	Jagerberg	Jagerberg	62309
Stmk	Jagerberg	Jahrbach	62310
Stmk	Jagerberg	Lugitsch	62314
Stmk	Jagerberg	Ungerdorf	62323
Stmk	Jagerberg	Untierzirknitz	62326
Stmk	Jagerberg	Wetzelsdorf	62327
Stmk	Kainbach bei Graz	Hönigthal	63234
Stmk	Kainbach bei Graz	Schafthal	63279
Stmk	Kapfenstein	Gutendorf	62007
Stmk	Kapfenstein	Haselbach	62009
Stmk	Kapfenstein	Kapfenstein	62016
Stmk	Kapfenstein	Kölldorf	62018
Stmk	Kapfenstein	Mahrensdorf	62020
Stmk	Kapfenstein	Neustift bei Kapfenstein	62021
Stmk	Kapfenstein	Pichla	62027
Stmk	Kirchbach-Zerlach	Kirchbach in Steiermark	62311
Stmk	Kirchbach-Zerlach	Zerlach	62328
Stmk	Kirchbach-Zerlach	Ziprein	62329
Stmk	Kirchberg an der Raab	Fladnitz im Raabtal	62113
Stmk	Kirchberg an der Raab	Kirchberg an der Raab	62126
Stmk	Kirchberg an der Raab	Oberdorf	62140
Stmk	Kirchberg an der Raab	Oberstorcha	62142
Stmk	Kirchberg an der Raab	Radersdorf	62148
Stmk	Kirchberg an der Raab	Studenzen	62157
Stmk	Kirchberg an der Raab	Tiefernitz	62159
Stmk	Kirchberg an der Raab	Wörth	62165
Stmk	Klöch	Deutsch Haseldorf	66303
Stmk	Klöch	Gruisla	66310
Stmk	Klöch	Klöch	66318
Stmk	Klöch	Klöchberg	66340
Stmk	Klöch	Pölten	66329
Stmk	Kumberg	Gschwendt	63226
Stmk	Kumberg	Hofstätten	63236
Stmk	Kumberg	Kumberg	63245
Stmk	Kumberg	Rabnitz	63269

Bl	Politische Gemeinde	Katastralgemeinde	KG--Nr.
Stmk	Lannach	Blumegg	61202
Stmk	Lannach	Breitenbach	61203
Stmk	Lannach	Lannach	61220
Stmk	Lannach	Teipl	61241
Stmk	Laßnitzhöhe	Laßnitzhöhe	63250
Stmk	Ligist	Oberwald	63346
Stmk	Ligist	Steinberg	63364
Stmk	Ludersdorf-Wilfersdorf	Flöcking	68105
Stmk	Ludersdorf-Wilfersdorf	Ludersdorf	68126
Stmk	Ludersdorf-Wilfersdorf	Pircha	68136
Stmk	Ludersdorf-Wilfersdorf	Wilfersdorf	68158
Stmk	Markt Hartmannsdorf	Hartmannsdorf	68118
Stmk	Markt Hartmannsdorf	Oed	68134
Stmk	Markt Hartmannsdorf	Pöllau bei Gleisdorf	68140
Stmk	Markt Hartmannsdorf	Reith	68163
Stmk	Mettersdorf am Saßbach	Landorf	66214
Stmk	Mettersdorf am Saßbach	Mettersdorf	66217
Stmk	Mettersdorf am Saßbach	Rannersdorf	66226
Stmk	Mettersdorf am Saßbach	Rohrbach	66228
Stmk	Mettersdorf am Saßbach	Zehensdorf	66246
Stmk	Mitterdorf an der Raab	Dörfl	68207
Stmk	Mitterdorf an der Raab	Hohenkogel	68225
Stmk	Mitterdorf an der Raab	Mitterdorf	68236
Stmk	Mitterdorf an der Raab	Oberdorf bei Stadl	68242
Stmk	Mitterdorf an der Raab	Obergreith	68245
Stmk	Mitterdorf an der Raab	Pichl	68249
Stmk	Mitterdorf an der Raab	Untergreith	68265
Stmk	Mooskirchen	Fluttendorf	63306
Stmk	Mooskirchen	Gießenberg	63370
Stmk	Mooskirchen	Stögersdorf	63365
Stmk	Mortantsch	Göttelsberg	68216
Stmk	Mortantsch	Hafning	68219
Stmk	Mortantsch	Haselbach	68221
Stmk	Mortantsch	Leska	68234
Stmk	Mortantsch	Mortantsch	68237
Stmk	Mortantsch	Steinberg	68258
Stmk	Mureck	Diepersdorf	66203
Stmk	Mureck	Eichfeld	66237
Stmk	Mureck	Fluttendorf	66207

Bl	Politische Gemeinde	Katastralgemeinde	KG--Nr.
Stmk	Mureck	Gosdorf	66208
Stmk	Mureck	Hainsdorf	66209
Stmk	Mureck	Mureck	66218
Stmk	Mureck	Oberrakitsch	66220
Stmk	Naas	Affenthal	68201
Stmk	Naas	Birchbaum	68204
Stmk	Naas	Dürnthal	68208
Stmk	Naas	Gschaid bei Weiz	68218
Stmk	Naas	Naas	68238
Stmk	Nestelbach bei Graz	Edelsgrub	63211
Stmk	Nestelbach bei Graz	Langegg	63247
Stmk	Nestelbach bei Graz	Mitterlaßnitz	63257
Stmk	Nestelbach bei Graz	Nestelbach	63259
Stmk	Ottendorf an der Rittschein	Breitenbach	62250
Stmk	Ottendorf an der Rittschein	Ottendorf	62251
Stmk	Ottendorf an der Rittschein	Walkersdorf	62252
Stmk	Ottendorf an der Rittschein	Ziegersberg	62249
Stmk	Paldau	Axbach	62103
Stmk	Paldau	Kohlberg I	62127
Stmk	Paldau	Paldau	62144
Stmk	Paldau	Perlsdorf	62145
Stmk	Paldau	Saaz	62153
Stmk	Paldau	Unterstorcha	62166
Stmk	Passail	Arzberg	68203
Stmk	Passail	Haufenreith	68222
Stmk	Passail	Hohenau	68224
Stmk	Passail	Kramersdorf	68230
Stmk	Passail	Neudorf bei Semriach	68240
Stmk	Passail	Passail	68246
Stmk	Passail	Plenzengreith	68250
Stmk	Passail	Tober	68261
Stmk	Pirching am Traubenberg	Edelstauden	62304
Stmk	Pirching am Traubenberg	Frannach	62305
Stmk	Pirching am Traubenberg	Pirching	62318
Stmk	Pirching am Traubenberg	Rettenbach	62319
Stmk	Pischelsdorf am Kulm	Hart	68116
Stmk	Pischelsdorf am Kulm	Kulming	68124
Stmk	Pischelsdorf am Kulm	Pischelsdorf	68138
Stmk	Pischelsdorf am Kulm	Reichendorf	68144

Bl	Politische Gemeinde	Katastralgemeinde	KG--Nr.
Stmk	Pischelsdorf am Kulm	Rohrbach	68145
Stmk	Pischelsdorf am Kulm	Schachen	68147
Stmk	Preding	Preding	61049
Stmk	Preding	Tobis	61062
Stmk	Preding	Wieselsdorf	61079
Stmk	Puch bei Weiz	Elz	68209
Stmk	Puch bei Weiz	Harl	68220
Stmk	Puch bei Weiz	Höfling	68223
Stmk	Puch bei Weiz	Klettendorf	68229
Stmk	Puch bei Weiz	Perndorf	68248
Stmk	Puch bei Weiz	Puch	68253
Stmk	Ragnitz	Badendorf	66402
Stmk	Ragnitz	Ragnitz	66421
Stmk	Riegersburg	Altenmarkt bei Riegersburg	62101
Stmk	Riegersburg	Breitenfeld	62106
Stmk	Riegersburg	Grub I	62119
Stmk	Riegersburg	Kornberg	62128
Stmk	Riegersburg	Krennach	62129
Stmk	Riegersburg	Lembach bei Riegersburg	62132
Stmk	Riegersburg	Lödersdorf	62133
Stmk	Riegersburg	Neustift bei Breitenfeld	62139
Stmk	Riegersburg	Riegersburg	62151
Stmk	Riegersburg	Schweinz	62155
Stmk	Riegersburg	St. Kind	62154
Stmk	Sankt Anna am Aigen	Aigen	62001
Stmk	Sankt Anna am Aigen	Frutten	62005
Stmk	Sankt Anna am Aigen	Gießelsdorf	62006
Stmk	Sankt Anna am Aigen	Hochstraden	62011
Stmk	Sankt Anna am Aigen	Jamm	62014
Stmk	Sankt Anna am Aigen	Klapping	62017
Stmk	Sankt Anna am Aigen	Plesch	62028
Stmk	Sankt Anna am Aigen	Risola	62029
Stmk	Sankt Anna am Aigen	Waltra	62034
Stmk	Sankt Georgen an der Stiefing	Hart	66409
Stmk	Sankt Georgen an der Stiefing	Lappach	66417
Stmk	Sankt Georgen an der Stiefing	St. Georgen an der Stiefing	66422
Stmk	Sankt Josef (Weststeiermark)	Oisnitz	61230
Stmk	Sankt Josef (Weststeiermark)	St. Josef (Weststeiermark)	61236
Stmk	Sankt Josef (Weststeiermark)	Tobisegg	61243

Bl	Politische Gemeinde	Katastralgemeinde	KG--Nr.
Stmk	Sankt Kathrein am Offenegg	Kathrein I. Viertel	68226
Stmk	Sankt Kathrein am Offenegg	Kathrein II. Viertel	68227
Stmk	Sankt Marein bei Graz	Krumegg	63244
Stmk	Sankt Marein bei Graz	Petersdorf II	62317
Stmk	Sankt Marein bei Graz	St. Marein am Pickelbach	63274
Stmk	Sankt Peter am Ottersbach	Bierbaum	66201
Stmk	Sankt Peter am Ottersbach	Dietersdorf	66204
Stmk	Sankt Peter am Ottersbach	Edla	66205
Stmk	Sankt Peter am Ottersbach	Entschendorf	66206
Stmk	Sankt Peter am Ottersbach	Perbersdorf bei St. Peter	66223
Stmk	Sankt Peter am Ottersbach	St. Peter am Ottersbach	66230
Stmk	Sankt Peter am Ottersbach	Wiersdorf	66244
Stmk	Sankt Peter am Ottersbach	Wittmannsdorf	66245
Stmk	Sankt Radegund bei Graz	Rinnegg	63271
Stmk	Sankt Radegund bei Graz	Schöckl	63280
Stmk	Sankt Radegund bei Graz	St. Radegund	63270
Stmk	Sankt Ruprecht an der Raab	Arndorf	68202
Stmk	Sankt Ruprecht an der Raab	Dietmannsdorf	68206
Stmk	Sankt Ruprecht an der Raab	Etzersdorf	68210
Stmk	Sankt Ruprecht an der Raab	Fünfing bei St. Ruprecht	68214
Stmk	Sankt Ruprecht an der Raab	Grub	68217
Stmk	Sankt Ruprecht an der Raab	Kühwiesen	68232
Stmk	Sankt Ruprecht an der Raab	Lohngraben	68235
Stmk	Sankt Ruprecht an der Raab	Neudorf bei St. Ruprecht	68239
Stmk	Sankt Ruprecht an der Raab	St. Ruprecht an der Raab	68256
Stmk	Sankt Ruprecht an der Raab	Unterfladnitz	68264
Stmk	Sankt Ruprecht an der Raab	Wolfsgruben bei St. Ruprecht	68267
Stmk	Sankt Ruprecht an der Raab	Wollsdorf	68268
Stmk	Sankt Stefan im Rosental	Aschau	62301
Stmk	Sankt Stefan im Rosental	Glojach	62306
Stmk	Sankt Stefan im Rosental	Krottendorf	62312
Stmk	Sankt Stefan im Rosental	Lichtenegg	62313
Stmk	Sankt Stefan im Rosental	St. Stefan im Rosental	62320
Stmk	Sankt Stefan im Rosental	Trössengraben	62322
Stmk	Sankt Stefan ob Stainz	Greisdorf	61214
Stmk	Sankt Stefan ob Stainz	Gruberg	61215
Stmk	Sankt Stefan ob Stainz	Gundersdorf	61216
Stmk	Sankt Stefan ob Stainz	Lemsitz	61222
Stmk	Sankt Stefan ob Stainz	Lichtenhof	61223

Bl	Politische Gemeinde	Katastralgemeinde	KG--Nr.
Stmk	Sankt Stefan ob Stainz	Pirkhof	61232
Stmk	Sankt Stefan ob Stainz	St. Stefan	61237
Stmk	Sankt Stefan ob Stainz	Steinreib	61250
Stmk	Sankt Stefan ob Stainz	Zirknitz	61249
Stmk	Sankt Veit in der Südsteiermark	Hütt	66126
Stmk	Sankt Veit in der Südsteiermark	Labuttendorf	66133
Stmk	Sankt Veit in der Südsteiermark	Lind	66140
Stmk	Sankt Veit in der Südsteiermark	Lipsch	66141
Stmk	Sankt Veit in der Südsteiermark	Neutersdorf	66151
Stmk	Sankt Veit in der Südsteiermark	Perbersdorf bei St. Veit	66224
Stmk	Sankt Veit in der Südsteiermark	Pichla	66225
Stmk	Sankt Veit in der Südsteiermark	Seibersdorf bei St. Veit	66233
Stmk	Sankt Veit in der Südsteiermark	Siebing	66234
Stmk	Sankt Veit in der Südsteiermark	St. Nikolai ob Draßling	66166
Stmk	Sankt Veit in der Südsteiermark	St. Veit am Vogau	66168
Stmk	Sankt Veit in der Südsteiermark	Weinburg	66241
Stmk	Schwarzautal	Breitenfeld	66403
Stmk	Schwarzautal	Hainsdorf	66408
Stmk	Schwarzautal	Maggau	62315
Stmk	Schwarzautal	Marchtring	66435
Stmk	Schwarzautal	Matzelsdorf	66419
Stmk	Schwarzautal	Mitterlabill	62316
Stmk	Schwarzautal	Schwarzau	62321
Stmk	Schwarzautal	Unterlabill	62325
Stmk	Schwarzautal	Wolfsberg	66432
Stmk	Semriach	Rechberg	63022
Stmk	Semriach	Schönegg	63025
Stmk	Semriach	Windhof	63036
Stmk	Sinabelkirchen	Egelsdorf	68103
Stmk	Sinabelkirchen	Frösauberg	68106
Stmk	Sinabelkirchen	Frösaugraben	68107
Stmk	Sinabelkirchen	Fünfing bei Gleisdorf	68108
Stmk	Sinabelkirchen	Gnieß	68112
Stmk	Sinabelkirchen	Nagl	68128
Stmk	Sinabelkirchen	Obergroßau	68132
Stmk	Sinabelkirchen	Sinabelkirchen	68148
Stmk	Sinabelkirchen	Untergroßau	68153
Stmk	Sinabelkirchen	Unterrettenbach	68155
Stmk	Söchau	Aschbach	62202

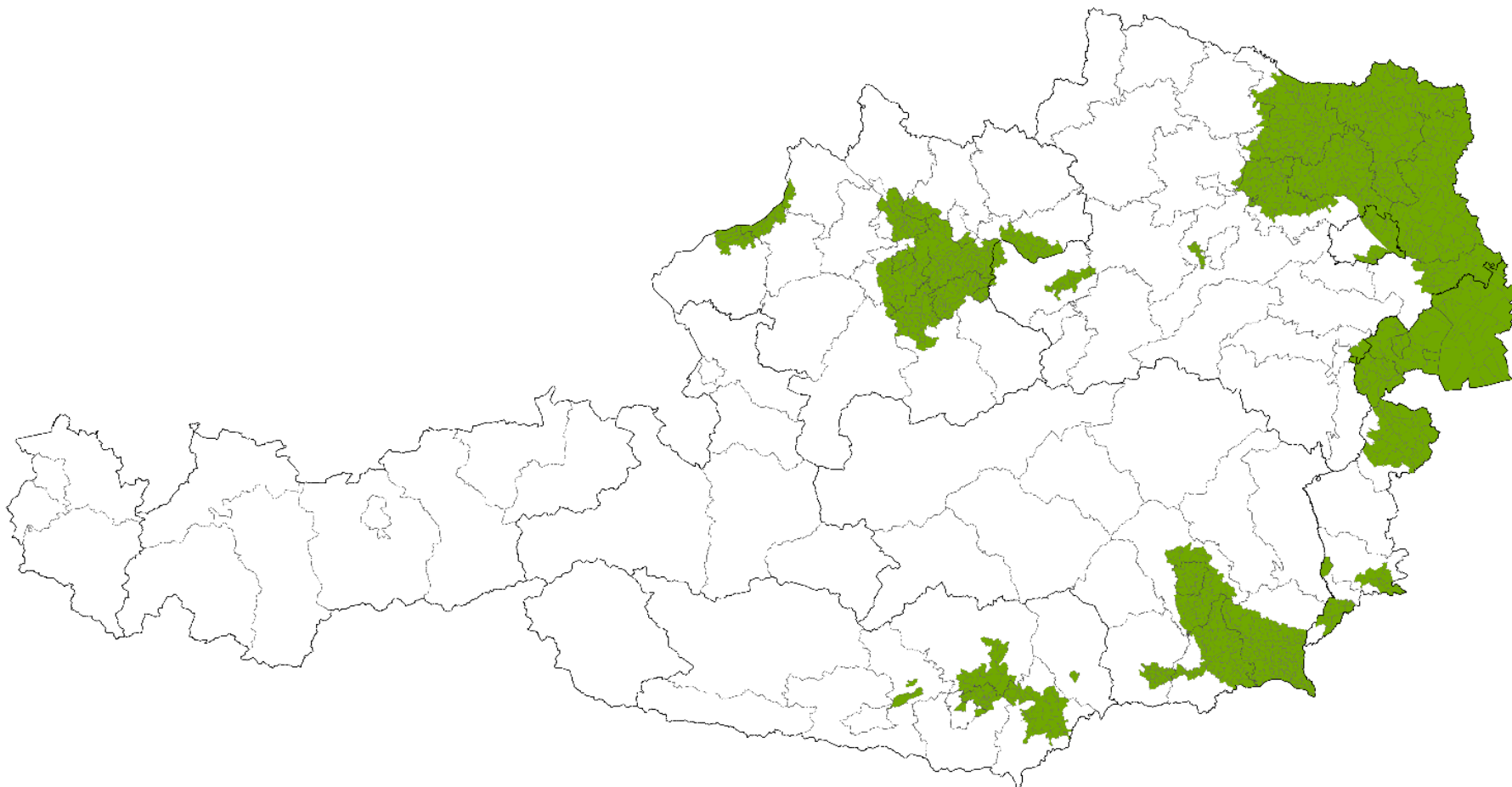
BI	Politische Gemeinde	Katastralgemeinde	KG--Nr.
Stmk	Söchau	Kohlgraben	62226
Stmk	Söchau	Ruppersdorf	62242
Stmk	Söchau	Söchau	62243
Stmk	Söchau	Tautendorf	62247
Stmk	St. Margarethen an der Raab	Entschendorf	68104
Stmk	St. Margarethen an der Raab	Goggitsch	68113
Stmk	St. Margarethen an der Raab	Kroisbach	68123
Stmk	St. Margarethen an der Raab	St. Margarethen an der Raab	68127
Stmk	St. Margarethen an der Raab	Sulz	68149
Stmk	St. Margarethen an der Raab	Takern I	68150
Stmk	St. Margarethen an der Raab	Takern II	68151
Stmk	St. Margarethen an der Raab	Zöbing	68162
Stmk	Stainz	Ettendorf	61204
Stmk	Stainz	Gamsgebirg	61208
Stmk	Stainz	Grafendorf	61210
Stmk	Stainz	Graggerer	61211
Stmk	Stainz	Graschuh	61212
Stmk	Stainz	Herbersdorf	61217
Stmk	Stainz	Kothvogl	61219
Stmk	Stainz	Mettersdorf	61224
Stmk	Stainz	Neudorf	61227
Stmk	Stainz	Neurath	61228
Stmk	Stainz	Pichling	61231
Stmk	Stainz	Rassach	61233
Stmk	Stainz	Rossegg	61234
Stmk	Stainz	Sierling	61238
Stmk	Stainz	Stainz	61239
Stmk	Stainz	Stallhof	61240
Stmk	Stainz	Teufenbach	61242
Stmk	Stainz	Trog	61244
Stmk	Stainz	Wald	61246
Stmk	Stainz	Wetzelsdorf	61247
Stmk	Stattegg	Stattegg	63282
Stmk	Straden	Dirnbach	62107
Stmk	Straden	Grub II	62120
Stmk	Straden	Hart bei Straden	66210
Stmk	Straden	Hof bei Straden	66313
Stmk	Straden	Karbach	62125
Stmk	Straden	Kronnersdorf	66213

BI	Politische Gemeinde	Katastralgemeinde	KG--Nr.
Stmk	Straden	Krusdorf	62130
Stmk	Straden	MarktI	66216
Stmk	Straden	Muggendorf	62138
Stmk	Straden	Nägelsdorf	66219
Stmk	Straden	Neusetz	66323
Stmk	Straden	Oberkarla	66324
Stmk	Straden	Radochen	66332
Stmk	Straden	Schwabau	66232
Stmk	Straden	Stainz bei Straden	62156
Stmk	Straden	Straden	66235
Stmk	Straden	Sulzbach	62158
Stmk	Straden	Unterkarla	66336
Stmk	Straden	Waasen am Berg	66240
Stmk	Straden	Wieden-Klausen	66243
Stmk	Stubenberg	Freienberg	64202
Stmk	Thannhausen	Landscha	68233
Stmk	Thannhausen	Oberdorf bei Thannhausen	68243
Stmk	Thannhausen	Oberfladnitz	68244
Stmk	Thannhausen	Peesen	68247
Stmk	Thannhausen	Ponigl	68251
Stmk	Thannhausen	Raas	68254
Stmk	Thannhausen	Trennstein	68262
Stmk	Tieschen	Grössing	66309
Stmk	Tieschen	Jörgen	66316
Stmk	Tieschen	Laasen	66320
Stmk	Tieschen	Patzen	66326
Stmk	Tieschen	Pichla bei Radkersburg	66328
Stmk	Tieschen	Tieschen	66335
Stmk	Unterlamm	Magland	62019
Stmk	Unterlamm	Oberlamm	62022
Stmk	Unterlamm	Unterlamm	62033
Stmk	Vasoldsberg	Breitenhilm	63207
Stmk	Vasoldsberg	Premstätten bei Vasoldsberg	63266
Stmk	Weinitzen	Fölling	63215
Stmk	Weinitzen	Niederschöckl	63261
Stmk	Weiz	Büchel	68205
Stmk	Weiz	Farcha	68211
Stmk	Weiz	Krottendorf	68231
Stmk	Weiz	Nöstl	68241

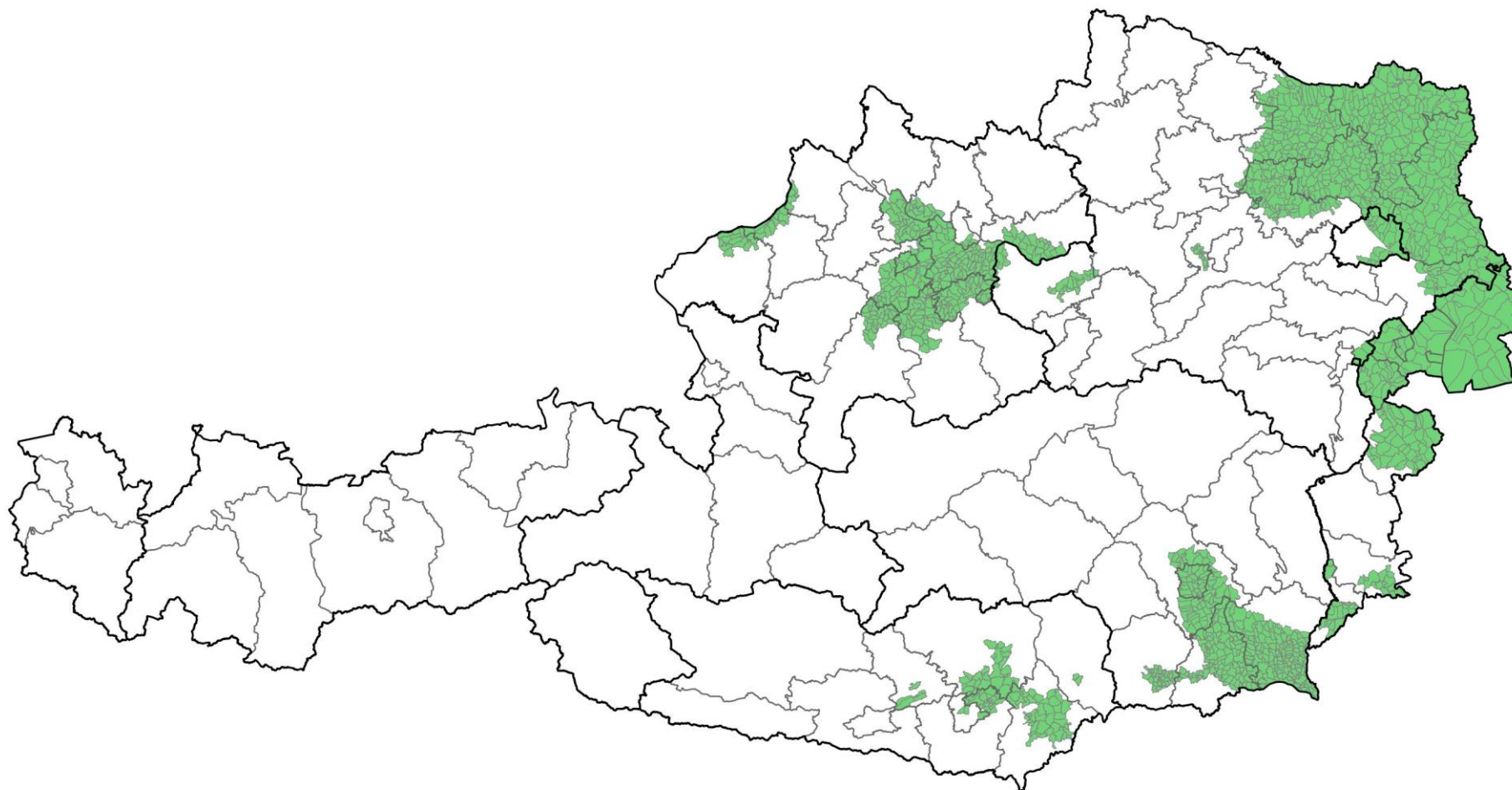
Sonderrichtlinie für das Österreichische Programm zur Förderung einer umweltgerechten, extensiven und den natürlichen Lebensraum schützenden Landwirtschaft (Ö P U L 2023); 2024-0.489.174 (BML/Agrarumweltprogramm (ÖPUL))

<b>Bl</b>	<b>Politische Gemeinde</b>	<b>Katastralgemeinde</b>	<b>KG--Nr.</b>
<b>Stmk</b>	Weiz	Preding	68252
<b>Stmk</b>	Weiz	Reggerstätten	68255
<b>Stmk</b>	Weiz	Weiz	68266
<b>Stmk</b>	Wettmannstätten	Schönaich	61056
<b>Stmk</b>	Wettmannstätten	Wohlsdorf	61074
<b>Stmk</b>	Wettmannstätten	Zehndorf	61075

## Anhang G Gebietsabgrenzung der Maßnahme „Vorbeugender Grundwasserschutz – Acker“ (16)



**Abbildung 1** Gebietskulisse der ÖPUL Maßnahme “Vorbeugender Grundwasserschutz – Acker“ (16) bis einschließlich Antragsjahr 2024



**Abbildung 1** Gebietskulisse der ÖPUL Maßnahme "Vorbeugender Grundwasserschutz – Acker" (16) ab dem Antragsjahr 2025

1b

**Aufgliederung der Gebietsabgrenzung der Maßnahme „Vorbeugender Grundwasserschutz - Acker“ (16) nach Katastralgemeinden**

Bl	Politische Gemeinde	Katastralgemeinde	KG--Nr.
Bgld	Andau	Andau	32001
Bgld	Antau	Antau	30101
Bgld	Apetlon	Apetlon	32002
Bgld	Bad Sauerbrunn	Sauerbrunn	30115
Bgld	Baumgarten	Baumgarten	30102
Bgld	Breitenbrunn am Neusiedler See	Breitenbrunn am Neusiedler See	30001
Bgld	Bruckneudorf	Bruckneudorf	32003
Bgld	Bruckneudorf	Kaisersteinbruch	32013
Bgld	Deutsch Jahrdorf	Deutsch Jahrdorf	32004
Bgld	Deutsch Kaltenbrunn	Deutsch Kaltenbrunn	31102
Bgld	Deutsch Kaltenbrunn	Rohrbrunn	31124
Bgld	Deutschkreutz	Deutschkreutz	33003
Bgld	Deutschkreutz	Girm	33007
Bgld	Donnerskirchen	Donnerskirchen	30002
Bgld	Draßburg	Draßburg	30103
Bgld	Draßmarkt	Draßmarkt	33005
Bgld	Draßmarkt	Karl	33017
Bgld	Draßmarkt	Oberrabnitz	33044
Bgld	Edelstal	Edelstal	32005
Bgld	Eisenstadt	Eisenstadt	30003
Bgld	Eisenstadt	Kleinhöflein im Bgld	30008
Bgld	Eisenstadt	Oberberg-Eisenstadt	30004
Bgld	Eisenstadt	St. Georgen	30019
Bgld	Eisenstadt	Unterberg-Eisenstadt	30005
Bgld	Forchtenstein	Forchtenau	30104
Bgld	Forchtenstein	Neustift an der Rosalia	30111
Bgld	Frankenau-Unterpullendorf	Frankenau	33006
Bgld	Frankenau-Unterpullendorf	Großmutschen	33009
Bgld	Frankenau-Unterpullendorf	Kleinmutschen	33018
Bgld	Frankenau-Unterpullendorf	Unterpullendorf	33062
Bgld	Frauenkirchen	Frauenkirchen	32006
Bgld	Gattendorf	Gattendorf	32007
Bgld	Gols	Gols	32008
Bgld	Großhöflein	Großhöflein	30006
Bgld	Großwarasdorf	Großwarasdorf	33010
Bgld	Großwarasdorf	Kleinwarasdorf	33019

Bl	Politische Gemeinde	Katastralgemeinde	KG--Nr.
Bgld	Großwarasdorf	Nebersdorf	33036
Bgld	Güssing	Glasing	31011
Bgld	Güssing	Güssing	31013
Bgld	Güssing	Krottendorf bei Güssing	31024
Bgld	Güssing	St. Nikolaus	31043
Bgld	Güssing	Steingraben	31047
Bgld	Güssing	Urbersdorf	31056
Bgld	Halbturn	Halbturn	32009
Bgld	Heiligenbrunn	Deutsch Bieling	31003
Bgld	Heiligenbrunn	Hagensdorf im Bgld	31016
Bgld	Heiligenbrunn	Heiligenbrunn	31018
Bgld	Heiligenbrunn	Luising	31028
Bgld	Heiligenbrunn	Reinersdorf	31040
Bgld	Hirm	Hirm	30105
Bgld	Horitschon	Horitschon	33014
Bgld	Horitschon	Unterpetersdorf	33061
Bgld	Hornstein	Hornstein	30007
Bgld	Illmitz	Illmitz	32010
Bgld	Jennersdorf	Grieselstein	31107
Bgld	Jennersdorf	Henndorf im Bgld	31110
Bgld	Jennersdorf	Jennersdorf	31111
Bgld	Jennersdorf	Rax	31123
Bgld	Jois	Jois	32011
Bgld	Kaisersdorf	Kaisersdorf	33015
Bgld	Kittsee	Kittsee	32012
Bgld	Klingenbach	Klingenbach	30009
Bgld	Krensdorf	Krensdorf	30106
Bgld	Lackenbach	Lackenbach	33025
Bgld	Lackendorf	Lackendorf	33026
Bgld	Leithaprodersdorf	Leithaprodersdorf	30010
Bgld	Loipersbach im Bgld	Loipersbach	30107
Bgld	Loipersbach im Bgld	Loipersbach-Kogel	30124
Bgld	Loretto	Loretto	30011
Bgld	Lutzmannsburg	Lutzmannsburg	33033
Bgld	Lutzmannsburg	Strebersdorf	33057
Bgld	Mannersdorf an der Rabnitz	Klostermarienberg	33020



Bgl	Politische Gemeinde	Katastralgemeinde	KG--Nr.
Bgl	Mannersdorf an der Rabnitz	Unterloisdorf	33060
Bgl	Markt St. Martin	St. Martin	33054
Bgl	Marz	Marz	30108
Bgl	Mattersburg	Mattersburg	30109
Bgl	Mattersburg	Walbersdorf	30120
Bgl	Mogersdorf	Deutsch Minihof	31103
Bgl	Mogersdorf	Mogersdorf	31117
Bgl	Mogersdorf	Wallendorf	31129
Bgl	Mönchhof	Mönchhof	32014
Bgl	Mörbisch am See	Mörbisch am See	30012
Bgl	Müllendorf	Müllendorf	30013
Bgl	Neckenmarkt	Haschendorf	33012
Bgl	Neckenmarkt	Neckenmarkt	33037
Bgl	Neudorf	Neudorf bei Parndorf	32015
Bgl	Neudörf	Neudörf	30110
Bgl	Neufeld an der Leitha	Neufeld an der Leitha	30014
Bgl	Neusiedl am See	Neusiedl am See	32016
Bgl	Neutal	Neutal	33039
Bgl	Nickelsdorf	Nickelsdorf	32017
Bgl	Nikitsch	Kroatisch Geresdorf	33023
Bgl	Nikitsch	Kroatisch Minihof	33024
Bgl	Nikitsch	Nikitsch	33040
Bgl	Oberloisdorf	Oberloisdorf	33041
Bgl	Oberpullendorf	Mitterpullendorf	33035
Bgl	Oberpullendorf	Oberpullendorf	33043
Bgl	Oggau am Neusiedler See	Oggau	30015
Bgl	Oslip	Oslip	30016
Bgl	Pama	Pama	32018
Bgl	Pamhagen	Pamhagen	32019
Bgl	Parndorf	Parndorf	32020
Bgl	Piringsdorf	Piringsdorf	33046
Bgl	Podersdorf am See	Podersdorf am See	32021
Bgl	Pöttelsdorf	Pöttelsdorf	30112
Bgl	Pötttsching	Pötttsching	30113
Bgl	Pötttsching	Pötttsching-Rosalia	30123
Bgl	Potzneusiedl	Potzneusiedl	32022
Bgl	Purbach am Neusiedler See	Purbach am Neusiedlersee	30017
Bgl	Raiding	Raiding	33047
Bgl	Ritzing	Ritzing	33049
Bgl	Rohrbach bei Mattersburg	Rohrbach bei Mattersburg	30114

Bgl	Politische Gemeinde	Katastralgemeinde	KG--Nr.
Bgl	Rust	Rust	30018
Bgl	Schattendorf	Schattendorf	30116
Bgl	Schützen am Gebirge	Schützen am Gebirge	30021
Bgl	Siegendorf	Siegendorf	30022
Bgl	Sieggraben	Sieggraben	30117
Bgl	Sigleß	Sigleß	30118
Bgl	St. Andrä am Zicksee	St. Andrä	32023
Bgl	St. Margarethen im Bgl	St. Margarethen	30020
Bgl	St. Martin an der Raab	Doiber	31105
Bgl	St. Martin an der Raab	Gritsch	31108
Bgl	St. Martin an der Raab	Neumarkt an der Raab	31120
Bgl	St. Martin an der Raab	Oberdrosen	31121
Bgl	St. Martin an der Raab	St. Martin an der Raab	31127
Bgl	St. Martin an der Raab	Welten	31131
Bgl	Steinberg-Dörf	Dörf	33004
Bgl	Steinberg-Dörf	Steinberg	33055
Bgl	Steinbrunn	Steinbrunn	30023
Bgl	Stoob	Stoob	33056
Bgl	Stotzing	Stotzing	30024
Bgl	Strem	Deutsch Ehrendorf	31004
Bgl	Strem	Steinfurt	31046
Bgl	Strem	Strem	31049
Bgl	Strem	Sumetendorf	31051
Bgl	Tadten	Tadten	32024
Bgl	Trausdorf an der Wulka	Trausdorf an der Wulka	30025
Bgl	Unterfrauenhaid	Unterfrauenhaid	33059
Bgl	Unterrabnitz-Schwendgraben	Schwendgraben	33052
Bgl	Unterrabnitz-Schwendgraben	Unterrabnitz	33063
Bgl	Wallern im Bgl	Wallern im Bgl	32025
Bgl	Weichselbaum	Krobotek	31114
Bgl	Weichselbaum	Rosendorf	31125
Bgl	Weichselbaum	Weichselbaum	31130
Bgl	Weiden am See	Weiden am See	32026
Bgl	Weppersdorf	Kalkgruben	33016
Bgl	Weppersdorf	Tschurndorf	33058
Bgl	Weppersdorf	Weppersdorf	33065
Bgl	Wiesen	Wiesen	30121
Bgl	Wimpassing an der Leitha	Wimpassing an der Leitha	30026
Bgl	Winden am See	Winden	32027
Bgl	Wulkaprodersdorf	Wulkaprodersdorf	30027

Bl	Politische Gemeinde	Katastralgemeinde	KG--Nr.
Bgld	Zagersdorf	Zagersdorf	30028
Bgld	Zemendorf-Stöttera	Stöttera	30119
Bgld	Zemendorf-Stöttera	Zemendorf	30122
Bgld	Zillingtal	Zillingtal	30029
Bgld	Zurndorf	Zurndorf	32028
Ktn	Althofen	Althofen	74001
Ktn	Althofen	Treibach	74017
Ktn	Bleiburg	Bleiburg	76003
Ktn	Bleiburg	Moos	76010
Ktn	Bleiburg	Oberloibach	76012
Ktn	Bleiburg	Rinkenberg	76015
Ktn	Bleiburg	Unterloibach	76021
Ktn	Brückl	Brückl	74102
Ktn	Brückl	Schmieddorf	74129
Ktn	Brückl	St. Filippen	74124
Ktn	Eberndorf	Buchbrunn	76101
Ktn	Eberndorf	Eberndorf	76102
Ktn	Eberndorf	Gablern	76103
Ktn	Eberndorf	Gösselsdorf	76105
Ktn	Eberndorf	Kühnsdorf	76108
Ktn	Eberndorf	Mittlern	76110
Ktn	Eberndorf	Pribelsdorf	76112
Ktn	Feistritz ob Bleiburg	Feistritz	76004
Ktn	Feistritz ob Bleiburg	Penk	76013
Ktn	Feistritz ob Bleiburg	St. Michael	76017
Ktn	Feldkirchen in Ktn	Höfling	72318
Ktn	Feldkirchen in Ktn	Rabensdorf	72327
Ktn	Frauenstein	Grasdorf	74510
Ktn	Globasnitz	Jaunstein	76026
Ktn	Globasnitz	St. Stefan	76027
Ktn	Globasnitz	Wakendorf	76028
Ktn	Griffen	Griffnerthal	76307
Ktn	Griffen	St. Kollmann	76333
Ktn	Himmelberg	Pichlern	72326
Ktn	Kappel am Krappfeld	Dobranberg	74004
Ktn	Kappel am Krappfeld	Dürnfeld	74005
Ktn	Kappel am Krappfeld	Krasta	74010
Ktn	Kappel am Krappfeld	Silberegg	74015
Ktn	Kappel am Krappfeld	St. Martin am Mannsberg	74012
Ktn	Klagenfurt am Wörthersee	Ehrenthal	72106

Bl	Politische Gemeinde	Katastralgemeinde	KG--Nr.
Ktn	Klagenfurt am Wörthersee	Hörtendorf	72123
Ktn	Klagenfurt am Wörthersee	Waltendorf	72196
Ktn	Liebenfels	Liebenfels	74503
Ktn	Liebenfels	Rosenbichl	74524
Ktn	Magdalensberg	Freudenberg	72107
Ktn	Magdalensberg	Gammersdorf	72108
Ktn	Magdalensberg	Lassendorf	72134
Ktn	Magdalensberg	Ottmanach	72149
Ktn	Magdalensberg	Reigersdorf	72159
Ktn	Magdalensberg	Schurianhof	72178
Ktn	Magdalensberg	St. Thomas	72176
Ktn	Magdalensberg	Timenitz	72187
Ktn	Magdalensberg	Vellach	72193
Ktn	Magdalensberg	Wutschein	72202
Ktn	Magdalensberg	Zeiselberg	72203
Ktn	Magdalensberg	Zinsdorf	72205
Ktn	Maria Saal	Kading	72124
Ktn	Maria Saal	Karnburg	72125
Ktn	Maria Saal	Maria Saal	72140
Ktn	Maria Saal	Möderndorf	72144
Ktn	Maria Saal	Possau	72154
Ktn	Maria Saal	St. Michael am Zollfeld	72169
Ktn	Möbling	Rabing	74013
Ktn	Ossiach	Ossiach	72323
Ktn	Poggersdorf	Linsenberg	72137
Ktn	Poggersdorf	Pubersdorf	72156
Ktn	Ruden	Kraßnitz	76319
Ktn	Ruden	Ruden	76330
Ktn	Ruden	Unternberg	76338
Ktn	Sittersdorf	Sonnegg	76221
Ktn	St. Andrä	Dachberg	77261
Ktn	St. Andrä	Jakling	77213
Ktn	St. Georgen am Längsee	Goggerwenig	74507
Ktn	St. Georgen am Längsee	Gösseling	74508
Ktn	St. Georgen am Längsee	Launsdorf	74514
Ktn	St. Georgen am Längsee	Osterwitz	74520
Ktn	St. Georgen am Längsee	Taggenbrunn	74533
Ktn	St. Kanzian am Klopeiner See	Srejach	76117
Ktn	St. Kanzian am Klopeiner See	St. Marxen	76114
Ktn	St. Veit an der Glan	Galling	74505

Bl	Politische Gemeinde	Katastralgemeinde	KG--Nr.
Ktn	St. Veit an der Glan	Hörzendorf	74512
Ktn	St. Veit an der Glan	Niederdorf	74518
Ktn	St. Veit an der Glan	Projern	74523
Ktn	St. Veit an der Glan	St. Donat	74526
Ktn	St. Veit an der Glan	St. Veit an der Glan	74528
Ktn	St. Veit an der Glan	Tanzenberg	74534
Ktn	Steindorf am Ossiacher See	Steindorf	72337
Ktn	Völkermarkt	Greuth	76306
Ktn	Völkermarkt	Gurtschitschach	76309
Ktn	Völkermarkt	Haimburg	76311
Ktn	Völkermarkt	Kaltenbrunn	76314
Ktn	Völkermarkt	Klein St. Veit	76317
Ktn	Völkermarkt	Korb	76318
Ktn	Völkermarkt	Mittertrixen	76321
Ktn	Völkermarkt	Niedertrixen	76324
Ktn	Völkermarkt	St. Jakob	76332
Ktn	Völkermarkt	St. Peter am Wallersberg	76334
Ktn	Völkermarkt	Waisenberg	76340
Ktn	Völkermarkt	Wandelitzen	76341
Nö	Absdorf	Absdorf	20001
Nö	Aderklaa	Aderklaa	6030
Nö	Alberndorf im Pulkautal	Alberndorf	18001
Nö	Allhartsberg	Kröllendorf	3312
Nö	Altlichtenwarth	Altlichtenwarth	15102
Nö	Amstetten	Amstetten	3003
Nö	Amstetten	Hausmening	3015
Nö	Amstetten	Mauer bei Amstetten	3023
Nö	Amstetten	Schönbichl	3036
Nö	Amstetten	Ulmerfeld	3042
Nö	Andlersdorf	Andlersdorf	6201
Nö	Angern an der March	Angern	6001
Nö	Angern an der March	Grub an der March	6008
Nö	Angern an der March	Mannersdorf	6011
Nö	Angern an der March	Ollersdorf	6014
Nö	Angern an der March	Stillfried	6023
Nö	Aschbach-Markt	Aschbach Dorf	3202
Nö	Aschbach-Markt	Aschbach Markt	3203
Nö	Asparn an der Zaya	Altmanns	15043
Nö	Asparn an der Zaya	Asparn an der Zaya	15001
Nö	Asparn an der Zaya	Michelstetten	15027

Bl	Politische Gemeinde	Katastralgemeinde	KG--Nr.
Nö	Asparn an der Zaya	Olgersdorf	15033
Nö	Asparn an der Zaya	Schletz	15037
Nö	Atzenbrugg	Atzenbrugg	20108
Nö	Atzenbrugg	Moosbierbaum	20155
Nö	Atzenbrugg	Trasdorf	20186
Nö	Auersthal	Auersthal	6003
Nö	Bad Deutsch-Altenburg	Bad Deutsch Altenburg	5101
Nö	Bad Pirawarth	Kollnbrunn	6010
Nö	Bad Pirawarth	Pirawarth	6015
Nö	Berg	Berg	5102
Nö	Bernhardsthal	Bernhardsthal	15105
Nö	Bernhardsthal	Katzelsdorf	15117
Nö	Bernhardsthal	Reinthal	15126
Nö	Bisamberg	Bisamberg	11023
Nö	Bisamberg	Kleinengersdorf	11027
Nö	Blindenmarkt	Blindenmarkt	14401
Nö	Bockfließ	Bockfließ	15201
Nö	Bockfließ	Wendlingerhof	15222
Nö	Bruck an der Leitha	Bruck an der Leitha	5003
Nö	Bruck an der Leitha	Prugg Schloß	5016
Nö	Bruck an der Leitha	Wilfleinsdorf	5022
Nö	Deutsch-Wagram	Deutsch Wagram	6031
Nö	Deutsch-Wagram	Helmahof	6032
Nö	Deutsch-Wagram	Stallingerfeld	6033
Nö	Drasenhofen	Drasenhofen	15106
Nö	Drasenhofen	Kleinschweinbarth	15120
Nö	Drasenhofen	Steinebrunn	15128
Nö	Drasenhofen	Stützenhofen	15129
Nö	Drösing	Drösing	6105
Nö	Drösing	Waltersdorf an der March	6127
Nö	Dürnkrut	Dürnkrut	6106
Nö	Dürnkrut	Waidendorf	6129
Nö	Ebenthal	Ebenthal	6005
Nö	Eckartsau	Eckartsau	6203
Nö	Eckartsau	Kopfstetten	6210
Nö	Eckartsau	Pframa	6220
Nö	Eckartsau	Wagram an der Donau	6227
Nö	Eckartsau	Witzelsdorf	6229
Nö	Eggenburg	Stoitzendorf	10137
Nö	Eggenburg	Stoitzendorf Heide	10144

Bl	Politische Gemeinde	Katastralgemeinde	KG--Nr.
Nö	Engelhartstetten	Engelhartstetten	6303
Nö	Engelhartstetten	Groößenbrunn	6304
Nö	Engelhartstetten	Loimersdorf	6306
Nö	Engelhartstetten	Markthof	6308
Nö	Engelhartstetten	Stopfenreuth	6312
Nö	Ennsdorf	Ennsdorf	3109
Nö	Enzersdorf an der Fischa	Unterswald	5024
Nö	Enzersfeld im Weinviertel	Enzersfeld	11024
Nö	Enzersfeld im Weinviertel	Königsbrunn	11028
Nö	Ernstbrunn	Au	11030
Nö	Ernstbrunn	Dörfles	11031
Nö	Ernstbrunn	Ernstbrunn	11032
Nö	Ernstbrunn	Ernstbrunnerwald	11033
Nö	Ernstbrunn	Göbmanns	11034
Nö	Ernstbrunn	Klement	11035
Nö	Ernstbrunn	Lachsfeld	11007
Nö	Ernstbrunn	Maisbirbaum	11040
Nö	Ernstbrunn	Merkersdorf	11036
Nö	Ernstbrunn	Naglern	11010
Nö	Ernstbrunn	Oberleis	11037
Nö	Ernstbrunn	Simonsfeld	11017
Nö	Ernstbrunn	Steinbach	11038
Nö	Ernstbrunn	Thomasl	11039
Nö	Ernsthofen	Rubring	3129
Nö	Falkenstein	Falkenstein	15108
Nö	Fallbach	Fallbach	13011
Nö	Fallbach	Friebritz	13012
Nö	Fallbach	Hagenberg	13016
Nö	Fallbach	Hagendorf	13017
Nö	Fallbach	Loosdorf	13027
Nö	Fels am Wagram	Fels am Wagram	20009
Nö	Fels am Wagram	Gösing	20013
Nö	Fels am Wagram	Stettenhof	20029
Nö	Fels am Wagram	Thürnthal	20033
Nö	Fischamend	Fischamend Markt	5204
Nö	Gänserndorf	Gänserndorf	6006
Nö	Gaubitsch	Altenmarkt	13001
Nö	Gaubitsch	Gaubitsch	13013
Nö	Gaubitsch	Kleinbaumgarten	13004
Nö	Gaweinstal	Atzelsdorf	15002

Bl	Politische Gemeinde	Katastralgemeinde	KG--Nr.
Nö	Gaweinstal	Gaweinstal	15013
Nö	Gaweinstal	Höbersbrunn	15019
Nö	Gaweinstal	Martinsdorf	15044
Nö	Gaweinstal	Pellendorf	15035
Nö	Gaweinstal	Schrick	15038
Nö	Gerasdorf bei Wien	Gerasdorf	1708
Nö	Gerasdorf bei Wien	Kapellerfeld	1709
Nö	Gerasdorf bei Wien	Seyring	1710
Nö	Gerersdorf	Loipersdorf	19511
Nö	Gerersdorf	Salau	19568
Nö	Glinzendorf	Glinzendorf	6206
Nö	Gnadendorf	Eichenbrunn	13009
Nö	Gnadendorf	Gnadendorf	13015
Nö	Gnadendorf	Oedenkirchenwald	13032
Nö	Gnadendorf	Pyhra	13037
Nö	Gnadendorf	Röhrabrunn	13038
Nö	Gnadendorf	Wenzersdorf	13050
Nö	Gnadendorf	Zwentendorf	13055
Nö	Göllersdorf	Bergau	9004
Nö	Göllersdorf	Eitzersthal	9010
Nö	Göllersdorf	Furth	9014
Nö	Göllersdorf	Göllersdorf	9017
Nö	Göllersdorf	Großstelzendorf	9056
Nö	Göllersdorf	Obergrub	9021
Nö	Göllersdorf	Oberparschenbrunn	9039
Nö	Göllersdorf	Porrau	9040
Nö	Göllersdorf	Schönborn	9048
Nö	Göllersdorf	Untergrub	9022
Nö	Göllersdorf	Viendorf	9064
Nö	Göllersdorf	Viendorf Weingebirge	9065
Nö	Göllersdorf	Wischathal	9070
Nö	Göttlesbrunn-Arbesthal	Arbesthal	5001
Nö	Göttlesbrunn-Arbesthal	Göttlesbrunn	5008
Nö	Grabern	Mittergrabern	9018
Nö	Grabern	Obergrabern	9019
Nö	Grabern	Obersteinabrunn	9055
Nö	Grabern	Schöngrabern	9049
Nö	Grabern	Windpassing	9069
Nö	Grafeneegg	Engabrunn	12206
Nö	Grafeneegg	Grunddorf	12234

Bl	Politische Gemeinde	Katastralgemeinde	KG--Nr.
Nö	Grafenegg	Haitzendorf	12235
Nö	Grafenegg	Kamp	12236
Nö	Grafenwörth	Feuersbrunn	20010
Nö	Grafenwörth	Grafenwörth	20014
Nö	Grafenwörth	Jettsdorf	20016
Nö	Grafenwörth	Seebarn am Wagram	20027
Nö	Grafenwörth	St. Johann	20017
Nö	Grafenwörth	Wagram am Wagram	20036
Nö	Großebersdorf	Eibesbrunn	15203
Nö	Großebersdorf	Großebersdorf	15204
Nö	Großebersdorf	Manhartsbrunn	15208
Nö	Großebersdorf	Putzing	15214
Nö	Großengersdorf	Großengersdorf	15205
Nö	Groß-Enzersdorf	Franzensdorf	6204
Nö	Groß-Enzersdorf	Großenzersdorf	6207
Nö	Groß-Enzersdorf	Matzneusiedl	6214
Nö	Groß-Enzersdorf	Mühlleiten	6215
Nö	Groß-Enzersdorf	Oberhausen	6216
Nö	Groß-Enzersdorf	Probstdorf	6221
Nö	Groß-Enzersdorf	Rutzendorf	6224
Nö	Groß-Enzersdorf	Schönau an der Donau	6225
Nö	Groß-Enzersdorf	Wittau	6228
Nö	Großharras	Diepolz	13007
Nö	Großharras	Großharras	13019
Nö	Großharras	Zwingendorf	13056
Nö	Großhofen	Großhofen	6208
Nö	Großkrut	Althöflein	15101
Nö	Großkrut	Ginzersdorf	15110
Nö	Großkrut	Großkrut	15111
Nö	Großkrut	Harrersdorf	15113
Nö	Großmugl	Füllersdorf	11104
Nö	Großmugl	Geitzendorf	11106
Nö	Großmugl	Glasweiner Wald	11107
Nö	Großmugl	Großmugl	11123
Nö	Großmugl	Herzogbirbaum	11114
Nö	Großmugl	Nursch	11124
Nö	Großmugl	Ottendorf	11126
Nö	Großmugl	Ringendorf	11130
Nö	Großmugl	Roseldorf	11131
Nö	Großmugl	Steinabrunn	11140

Bl	Politische Gemeinde	Katastralgemeinde	KG--Nr.
Nö	Großriedenthal	Großriedenthal	20025
Nö	Großriedenthal	Neudegg	20022
Nö	Großriedenthal	Ottenthal	20024
Nö	Großrußbach	Großrußbach	11015
Nö	Großrußbach	Hipples	11004
Nö	Großrußbach	Karnabrunn	11005
Nö	Großrußbach	Kleinebersdorf	11001
Nö	Großrußbach	Weinsteig	11020
Nö	Großrußbach	Wetzleinsdorf	11021
Nö	Groß-Schweinbarth	Großschweinbarth	6021
Nö	Großweikersdorf	Ameisthal	20004
Nö	Großweikersdorf	Baumgarten am Wagram	20005
Nö	Großweikersdorf	Großweikersdorf	20037
Nö	Großweikersdorf	Großwiesendorf	20038
Nö	Großweikersdorf	Kleinwiesendorf	20039
Nö	Großweikersdorf	Ruppersthal	20026
Nö	Großweikersdorf	Tiefenthal	20034
Nö	Guntersdorf	Großnondorf	9038
Nö	Guntersdorf	Guntersdorf	9024
Nö	Hadres	Hadres	18004
Nö	Hadres	Obritz	18008
Nö	Hadres	Untermarkersdorf	18014
Nö	Hafnerbach	Pfaffing	19542
Nö	Hafnerbach	Pielachhaag	19543
Nö	Hagenbrunn	Flandorf	11025
Nö	Hagenbrunn	Hagenbrunn	11026
Nö	Haidershofen	Dorf an der Enns	3106
Nö	Hainburg an der Donau	Hainburg an der Donau	5104
Nö	Haringsee	Fuchsenbigl	6205
Nö	Haringsee	Haringsee	6209
Nö	Haringsee	Straudorf	6226
Nö	Harmannsdorf	Hetzmannsdorf	11003
Nö	Harmannsdorf	Kleinrötz	11014
Nö	Harmannsdorf	Mollmannsdorf	11009
Nö	Harmannsdorf	Obergänserndorf	11002
Nö	Harmannsdorf	Rückersdorf	11013
Nö	Harmannsdorf	Seebarn	11016
Nö	Harmannsdorf	Würnitz	11022
Nö	Haslau-Maria Ellend	Haslau an der Donau	5105
Nö	Haslau-Maria Ellend	Maria Ellend	5108

BI	Politische Gemeinde	Katastralgemeinde	KG--Nr.
Nö	Haugsdorf	Augenthal	18002
Nö	Haugsdorf	Haugsdorf	18005
Nö	Haugsdorf	Jetzelsdorf	18006
Nö	Hausbrunn	Hausbrunn	15114
Nö	Hauskirchen	Hauskirchen	6111
Nö	Hauskirchen	Prinzendorf	6120
Nö	Hauskirchen	Rannersdorf	6121
Nö	Hausleiten	Gaisruck	11105
Nö	Hausleiten	Goldgeben	11108
Nö	Hausleiten	Hausleithen	11111
Nö	Hausleiten	Perzendorf	11128
Nö	Hausleiten	Pettendorf	11129
Nö	Hausleiten	Schmida	11134
Nö	Hausleiten	Seitzersdorf-Wolfpassing	11135
Nö	Hausleiten	Trübenseer Auanteil	11144
Nö	Hausleiten	Zaina	11148
Nö	Hausleiten	Zissersdorf	11149
Nö	Heldenberg	Glaubendorf	9112
Nö	Heldenberg	Großwetzdorf	9131
Nö	Heldenberg	Kleinwetzdorf	9132
Nö	Heldenberg	Oberthern	9140
Nö	Heldenberg	Unterthern	9141
Nö	Herrnbaumgarten	Herrnbaumgarten	15115
Nö	Hochleithen	Bogenneusiedl	15202
Nö	Hochleithen	Traunfeld	15219
Nö	Hochleithen	Wolfpassing an der Hochleithen	15223
Nö	Höflein	Höflein	5011
Nö	Hohenau an der March	Hohenau	6112
Nö	Hohenruppersdorf	Hohenruppersdorf	6019
Nö	Hohenwarth-Mühlbach a.M.	Ebersbrunn	9107
Nö	Hohenwarth-Mühlbach a.M.	Hohenwarth	9114
Nö	Hohenwarth-Mühlbach a.M.	Zemling	9134
Nö	Hollabrunn	Altenmarkt im Thale	9001
Nö	Hollabrunn	Aspersdorf	9003
Nö	Hollabrunn	Breitenwaida	9006
Nö	Hollabrunn	Dietersdorf	9007
Nö	Hollabrunn	Eggendorf im Thale	9009
Nö	Hollabrunn	Enzersdorf im Thale	9011
Nö	Hollabrunn	Gaisberg	9015
Nö	Hollabrunn	Groß	9020

BI	Politische Gemeinde	Katastralgemeinde	KG--Nr.
Nö	Hollabrunn	Hollabrunn	9028
Nö	Hollabrunn	Kleedorf	9034
Nö	Hollabrunn	Kleinkadolz	9030
Nö	Hollabrunn	Kleinstelzendorf	9057
Nö	Hollabrunn	Kleinstetteldorf	9058
Nö	Hollabrunn	Magersdorf	9035
Nö	Hollabrunn	Mariathal	9036
Nö	Hollabrunn	Oberfellabrunn	9013
Nö	Hollabrunn	Puch	9042
Nö	Hollabrunn	Raschala	9044
Nö	Hollabrunn	Sonnberg	9054
Nö	Hollabrunn	Suttenbrunn	9061
Nö	Hollabrunn	Weyerburg	9066
Nö	Hollabrunn	Wieselsfeld	9068
Nö	Hollabrunn	Wolfsbrunn	9071
Nö	Hundsheim	Hundsheim	5107
Nö	Jedenspeigen	Jedenspeigen	6114
Nö	Jedenspeigen	Sierndorf an der March	6123
Nö	Kirchberg am Wagram	Altenwörth	20003
Nö	Kirchberg am Wagram	Dörfl	20007
Nö	Kirchberg am Wagram	Engelmannsbrunn	20008
Nö	Kirchberg am Wagram	Gigging	20012
Nö	Kirchberg am Wagram	Kirchberg am Wagram	20018
Nö	Kirchberg am Wagram	Kollersdorf	20019
Nö	Kirchberg am Wagram	Mallon	20021
Nö	Kirchberg am Wagram	Mitterstockstall	20030
Nö	Kirchberg am Wagram	Neustift im Felde	20023
Nö	Kirchberg am Wagram	Oberstockstall	20031
Nö	Kirchberg am Wagram	Unterstockstall	20032
Nö	Kirchberg am Wagram	Winkl	20040
Nö	Königsbrunn am Wagram	Bierbaum am Kleebigl	20006
Nö	Königsbrunn am Wagram	Frauendorf	20011
Nö	Königsbrunn am Wagram	Hippersdorf	20015
Nö	Königsbrunn am Wagram	Königsbrunn	20020
Nö	Königsbrunn am Wagram	Utzenlaa	20035
Nö	Königsbrunn am Wagram	Zaußenberg	20041
Nö	Korneuburg	Korneuburg	11006
Nö	Kreuttal	Hautzendorf	15206
Nö	Kreuttal	Hornsburg	15226
Nö	Kreuttal	Unterolberndorf	15221

BI	Politische Gemeinde	Katastralgemeinde	KG--Nr.
Nö	Kreuzstetten	Niederkreuzstetten	15210
Nö	Kreuzstetten	Oberkreuzstetten	15225
Nö	Kreuzstetten	Streifing	15218
Nö	Laa an der Thaya	Blaustaudnerhof	13006
Nö	Laa an der Thaya	Geiselbrechtshof	13014
Nö	Laa an der Thaya	Hanfthal	13018
Nö	Laa an der Thaya	Kottingneusiedl	13030
Nö	Laa an der Thaya	Laa an der Thaya	13024
Nö	Laa an der Thaya	Laaer Herrengüter	13025
Nö	Laa an der Thaya	Laaer Klafter	13026
Nö	Laa an der Thaya	Pernhofen	13005
Nö	Laa an der Thaya	Ruhhof	13040
Nö	Laa an der Thaya	Ungerndorf	13048
Nö	Laa an der Thaya	Wulzeshofen	13053
Nö	Ladendorf	Eggersdorf	15007
Nö	Ladendorf	Garmanns	15012
Nö	Ladendorf	Grafensulz	15015
Nö	Ladendorf	Herrnleis	15017
Nö	Ladendorf	Ladendorf	15025
Nö	Ladendorf	Neubau	15029
Nö	Ladendorf	Pürstendorf	15036
Nö	Langenrohr	Asparn	20106
Nö	Langenrohr	Kronau	20144
Nö	Langenrohr	Langenrohr	20146
Nö	Langenrohr	Langenschönbichl	20177
Nö	Langenrohr	Neusiedl	20158
Nö	Langenzersdorf	Langenzersdorf	11029
Nö	Lasseesee	Lasseesee	6305
Nö	Lasseesee	Schönfeld	6311
Nö	Leitzersdorf	Hatzenbach	11110
Nö	Leitzersdorf	Kleinwilfersdorf	11146
Nö	Leitzersdorf	Leitzersdorf	11118
Nö	Leitzersdorf	Wiesen	11145
Nö	Leitzersdorf	Wollmannsberg	11147
Nö	Leobendorf	Leobendorf	11008
Nö	Leobendorf	Oberrohrbach	11011
Nö	Leobendorf	Tresdorf	11019
Nö	Leobendorf	Unterrohrbach	11012
Nö	Leopoldsdorf im Marchfelde	Breitstetten	6202
Nö	Leopoldsdorf im Marchfelde	Leopoldsdorf im Marchfelde	6211

BI	Politische Gemeinde	Katastralgemeinde	KG--Nr.
Nö	Lichtenwörth	Lichtenwörth	23419
Nö	Mailberg	Mailberg	18007
Nö	Maissau	Unterdürnbach	9106
Nö	Mannsdorf an der Donau	Mannsdorf	6212
Nö	Marchegg	Breitensee	6302
Nö	Marchegg	Marchegg	6307
Nö	Markersdorf-Haindorf	Markersdorf	19518
Nö	Markersdorf-Haindorf	Mitterau	19525
Nö	Markersdorf-Haindorf	Poppendorf	19546
Nö	Markersdorf-Haindorf	Wultendorf	19631
Nö	Markgrafneusiedl	Markgrafneusiedl	6213
Nö	Matzen-Raggendorf	Kleinharras	6009
Nö	Matzen-Raggendorf	Matzen	6013
Nö	Matzen-Raggendorf	Raggendorf	6017
Nö	Michelhausen	Mitterndorf	20151
Nö	Michelhausen	Rust	20175
Nö	Mistelbach	Ebendorf	15005
Nö	Mistelbach	Eibesthal	15008
Nö	Mistelbach	Frättingsdorf	15011
Nö	Mistelbach	Hörersdorf	15020
Nö	Mistelbach	Hüttendorf	15022
Nö	Mistelbach	Kettlasbrunn	15023
Nö	Mistelbach	Lanzendorf	15026
Nö	Mistelbach	Mistelbach	15028
Nö	Mistelbach	Paasdorf	15034
Nö	Mistelbach	Siebenhirten	15039
Nö	Muckendorf-Wipfing	Muckendorf	20156
Nö	Muckendorf-Wipfing	Wipfing	20195
Nö	Nappersdorf-Kammersdorf	Dürnleis	9008
Nö	Nappersdorf-Kammersdorf	Haslach	9026
Nö	Nappersdorf-Kammersdorf	Kammersdorf	9032
Nö	Nappersdorf-Kammersdorf	Kleinsierndorf	9051
Nö	Nappersdorf-Kammersdorf	Kleinweikersdorf	9067
Nö	Nappersdorf-Kammersdorf	Nappersdorf	9037
Nö	Neudorf bei Staats	Hausleitnerwald	13021
Nö	Neudorf bei Staats	Kirchstetten	13022
Nö	Neudorf bei Staats	Neudorf	13029
Nö	Neudorf bei Staats	Zlabern	13054
Nö	Neuhofen an der Ybbs	Schindau	3035
Nö	Neusiedl an der Zaya	Neusiedl an der Zaya	6117

BI	Politische Gemeinde	Katastralgemeinde	KG--Nr.
Nö	Neusiedl an der Zaya	St. Ulrich	6126
Nö	Niederhollabrunn	Bruderndorf	11101
Nö	Niederhollabrunn	Haselbach	11109
Nö	Niederhollabrunn	Niederfellabrunn	11103
Nö	Niederhollabrunn	Niederhollabrunn	11116
Nö	Niederhollabrunn	Streitdorf	11143
Nö	Niederleis	Helfens	15016
Nö	Niederleis	Kleinsitzendorf	15024
Nö	Niederleis	Niederleis	15030
Nö	Niederleis	Nodendorf	15031
Nö	Ober-Grafendorf	Ebersdorf	19429
Nö	Ober-Grafendorf	Fridau	19445
Nö	Ober-Grafendorf	Obergrafendorf	19459
Nö	Ober-Grafendorf	Ritzersdorf	19566
Nö	Ober-Grafendorf	Wantendorf	19603
Nö	Ober-Grafendorf	Willersdorf bei Wantendorf	19623
Nö	Obersiebenbrunn	Obersiebenbrunn	6217
Nö	Orth an der Donau	Orth an der Donau	6218
Nö	Ottenthal	Guttenbrunn	15112
Nö	Ottenthal	Ottenthal	15121
Nö	Palterndorf-Dobermannsdorf	Dobermannsdorf	6104
Nö	Palterndorf-Dobermannsdorf	Palterndorf	6119
Nö	Parbasdorf	Parbasdorf	6219
Nö	Pernersdorf	Peigarten	18009
Nö	Pernersdorf	Pernersdorf	18010
Nö	Pernersdorf	Pfaffendorf	18011
Nö	Pernersdorf	Ragelsdorf	18012
Nö	Petronell-Carnuntum	Petronell	5109
Nö	Pillichsdorf	Pillichsdorf	15213
Nö	Pillichsdorf	Reuhof	15215
Nö	Poysdorf	Altruppersdorf	15103
Nö	Poysdorf	Erdberg	15107
Nö	Poysdorf	Föllim	15109
Nö	Poysdorf	Höbertsgrub	15116
Nö	Poysdorf	Ketzelsdorf	15118
Nö	Poysdorf	Kleinhadersdorf	15119
Nö	Poysdorf	Passauerhof	15122
Nö	Poysdorf	Poysbrunn	15123
Nö	Poysdorf	Poysdorf	15124
Nö	Poysdorf	Walterskirchen	15130

BI	Politische Gemeinde	Katastralgemeinde	KG--Nr.
Nö	Poysdorf	Wetzelsdorf	15131
Nö	Poysdorf	Wilhelmsdorf	15132
Nö	Prellenkirchen	Deutsch Haslau	5103
Nö	Prellenkirchen	Prellenkirchen	5110
Nö	Prellenkirchen	Schönabrunn	5113
Nö	Prellenkirchen	Wangheim	5114
Nö	Prinzersdorf	Prinzersdorf	19548
Nö	Prinzersdorf	Uttendorf	19593
Nö	Prottes	Prottes	6016
Nö	Pulkau	Großreipersdorf	18134
Nö	Pulkau	Pulkau	18121
Nö	Pulkau	Rohrendorf	18125
Nö	Raasdorf	Pysdorf	6222
Nö	Raasdorf	Raasdorf	6223
Nö	Rabensburg	Rabensburg	15125
Nö	Ravelsbach	Baierdorf	9101
Nö	Ravelsbach	Gaindorf	9110
Nö	Ravelsbach	Minichhofen	9120
Nö	Ravelsbach	Oberravelsbach	9126
Nö	Ravelsbach	Parisdorf	9123
Nö	Ravelsbach	Pfaffstetten	9124
Nö	Ravelsbach	Ravelsbach	9127
Nö	Retz	Kleinhöflein	18107
Nö	Retz	Kleinriedenthal	18108
Nö	Retz	Retz Altstadt	18122
Nö	Retz	Retz Stadt	18123
Nö	Retz	Unternalb	18128
Nö	Retzbach	Mitterretzbach	18112
Nö	Retzbach	Unterretzbach	18129
Nö	Ringelsdorf-Niederabsdorf	Niederabsdorf	6101
Nö	Ringelsdorf-Niederabsdorf	Ringelsdorf	6122
Nö	Rohrau	Gerhaus	5007
Nö	Rohrau	Hollern	5023
Nö	Rohrau	Pachfurth	5014
Nö	Rohrau	Rohrau	5017
Nö	Röschitz	Kleinjetzelsdorf	10114
Nö	Röschitz	Kleinreinprechtsdorf	10127
Nö	Röschitz	Röschitz	10131
Nö	Rußbach	Niederrußbach	11133
Nö	Rußbach	Oberrußbach	11132



BI	Politische Gemeinde	Katastralgemeinde	KG--Nr.
Nö	Rußbach	Stranzendorf	11152
Nö	Scharndorf	Regelsbrunn	5111
Nö	Scharndorf	Scharndorf	5112
Nö	Scharndorf	Wildungsmauer	5115
Nö	Schönkirchen-Reyersdorf	Reyersdorf	6018
Nö	Schönkirchen-Reyersdorf	Schönkirchen	6020
Nö	Schrattenberg	Schrattenberg	15127
Nö	Schrattenthal	Schrattenthal	18126
Nö	Seefeld-Kadolz	Großkadolz	18003
Nö	Seefeld-Kadolz	Seefeld	18013
Nö	Sierndorf	Höbersdorf	11115
Nö	Sierndorf	Oberhautzentel	11112
Nö	Sierndorf	Obermallebarn	11120
Nö	Sierndorf	Oberolberndorf	11125
Nö	Sierndorf	Senning	11136
Nö	Sierndorf	Sierndorf	11137
Nö	Sierndorf	Untershautzentel	11113
Nö	Sierndorf	Untermallebarn	11121
Nö	Sierndorf	Unterparschenbrunn	11127
Nö	Sitzendorf an der Schmida	Braunsdorf	9005
Nö	Sitzendorf an der Schmida	Frauendorf	9073
Nö	Sitzendorf an der Schmida	Goggendorf	9016
Nö	Sitzendorf an der Schmida	Kleinkirchberg	9033
Nö	Sitzendorf an der Schmida	Niederschleinz	9074
Nö	Sitzendorf an der Schmida	Pranhartsberg	9041
Nö	Sitzendorf an der Schmida	Roseldorf	9046
Nö	Sitzendorf an der Schmida	Sitzendorf	9052
Nö	Sitzendorf an der Schmida	Sitzenhart	9053
Nö	Spannberg	Spannberg	6022
Nö	Spillern	Spillern	11138
Nö	St. Andrä-Wördern	Altenberg	20103
Nö	St. Andrä-Wördern	Wördern	20197
Nö	St. Georgen am Ybbsfelde	Hermannsdorf	3016
Nö	St. Georgen am Ybbsfelde	Leutzmannsdorf	3022
Nö	St. Georgen am Ybbsfelde	St. Georgen am Ybbsfelde	3012
Nö	St. Valentin	Rems	3128
Nö	St. Valentin	St. Valentin	3137
Nö	St. Valentin	Thurnsdorf	3135
Nö	Staat	Ameis	13057
Nö	Staat	Enzersdorf bei Staat	13010

BI	Politische Gemeinde	Katastralgemeinde	KG--Nr.
Nö	Staat	Ernsdorf	13008
Nö	Staat	Staat-Kautendorf	13044
Nö	Staat	Waltersdorf	13049
Nö	Staat	Wultendorf	13052
Nö	Stetteldorf am Wagram	Eggendorf am Wagram	11102
Nö	Stetteldorf am Wagram	Inkersdorf	11117
Nö	Stetteldorf am Wagram	Starnwörth	11139
Nö	Stetteldorf am Wagram	Stetteldorf am Wagram	11141
Nö	Stetten	Stetten	11018
Nö	Stockerau	Oberzögersdorf	11150
Nö	Stockerau	Stockerau	11142
Nö	Stockerau	Unterschögersdorf	11151
Nö	Straning-Grafenberg	Straning	10138
Nö	Straning-Grafenberg	Wartberg	10141
Nö	Strasshof an der Nordbahn	Straßerfeld	6024
Nö	Stronsdorf	Oberschoderlee	13042
Nö	Stronsdorf	Patzenthal	13033
Nö	Stronsdorf	Patzmannsdorf	13034
Nö	Stronsdorf	Stronegg	13046
Nö	Stronsdorf	Stronsdorf	13047
Nö	Stronsdorf	Unterschoderlee	13043
Nö	Sulz im Weinviertel	Erdpreß	6108
Nö	Sulz im Weinviertel	Nexing	6118
Nö	Sulz im Weinviertel	Niedersulz	6124
Nö	Sulz im Weinviertel	Obersulz	6125
Nö	Traismauer	Gemeinlebarn	19118
Nö	Traismauer	Hilpersdorf	19131
Nö	Trautmannsdorf an der Leitha	Gallbrunn	5006
Nö	Trautmannsdorf an der Leitha	Sarasdorf	5018
Nö	Trautmannsdorf an der Leitha	Stixneusiedl	5020
Nö	Tulln an der Donau	Frauenhofen	20123
Nö	Tulln an der Donau	Langenlebarn-Oberaigen	20147
Nö	Tulln an der Donau	Langenlebarn-Unteraigen	20148
Nö	Tulln an der Donau	Mollersdorf	20152
Nö	Tulln an der Donau	Neuaigen	20157
Nö	Tulln an der Donau	Nitzing	20159
Nö	Tulln an der Donau	Trübensee	20187
Nö	Tulln an der Donau	Tulln	20189
Nö	Ulrichskirchen-Schleinbach	Kronberg	15207
Nö	Ulrichskirchen-Schleinbach	Schleinbach	15217

BI	Politische Gemeinde	Katastralgemeinde	KG--Nr.
Nö	Ulrichskirchen-Schleinbach	Ulrichskirchen	15220
Nö	Untersiebenbrunn	Neuhof	6309
Nö	Untersiebenbrunn	Untersiebenbrunn	6313
Nö	Unterstinkenbrunn	Unterstinkenbrunn	13045
Nö	Velm-Götzendorf	Götzendorf	6007
Nö	Velm-Götzendorf	Velm	6027
Nö	Weiden an der March	Baumgarten an der March	6301
Nö	Weiden an der March	Oberweiden	6310
Nö	Weiden an der March	Zwerndorf	6315
Nö	Weikendorf	Aspacherfeld	6002
Nö	Weikendorf	Dörfles	6004
Nö	Weikendorf	Stripfing	6025
Nö	Weikendorf	Tallesbrunn	6026
Nö	Weikendorf	Weikendorf	6029
Nö	Wildendürnbach	Altprerau	13036
Nö	Wildendürnbach	Mitterhof	13028
Nö	Wildendürnbach	Neuruppersdorf	13041
Nö	Wildendürnbach	Pottenhofen	13035
Nö	Wildendürnbach	Wildendürnbach	13051
Nö	Wilfersdorf	Bullendorf	15003
Nö	Wilfersdorf	Ebersdorf an der Zaya	15006
Nö	Wilfersdorf	Hobersdorf	15018
Nö	Wilfersdorf	Wilfersdorf	15042
Nö	Winklarn	Haag Dorf	3013
Nö	Winklarn	Winklarn	3046
Nö	Wolfsthal	Wolfsthal	5116
Nö	Wolkersdorf im Weinviertel	Münichsthal	15209
Nö	Wolkersdorf im Weinviertel	Obersdorf	15211
Nö	Wolkersdorf im Weinviertel	Pfösing	15212
Nö	Wolkersdorf im Weinviertel	Riedenthal	15216
Nö	Wolkersdorf im Weinviertel	Wolkersdorf	15224
Nö	Wullersdorf	Aschendorf	9002
Nö	Wullersdorf	Grund	9023
Nö	Wullersdorf	Hart	9025
Nö	Wullersdorf	Hetzmannsdorf	9027
Nö	Wullersdorf	Immendorf	9029
Nö	Wullersdorf	Kalladorf	9031
Nö	Wullersdorf	Oberstinkenbrunn	9059
Nö	Wullersdorf	Raffelhof	9043
Nö	Wullersdorf	Roggendorf	9045

BI	Politische Gemeinde	Katastralgemeinde	KG--Nr.
Nö	Wullersdorf	Schalladorf	9047
Nö	Wullersdorf	Wullersdorf	9072
Nö	Zeiselmauer-Wolfspassing	Zeiselmauer	20199
Nö	Zellerndorf	Deinzendorf	18101
Nö	Zellerndorf	Dietmannsdorf	18102
Nö	Zellerndorf	Pillersdorf	18118
Nö	Zellerndorf	Platt	18119
Nö	Zellerndorf	Watzelsdorf	18132
Nö	Zellerndorf	Zellerndorf	18133
Nö	Ziersdorf	Dippersdorf	9104
Nö	Ziersdorf	Fahndorf	9139
Nö	Ziersdorf	Gettsdorf	9111
Nö	Ziersdorf	Großmeiseldorf	9119
Nö	Ziersdorf	Hollenstein	9115
Nö	Ziersdorf	Kiblitz	9116
Nö	Ziersdorf	Radlbrunn	9125
Nö	Ziersdorf	Rohrbach	9128
Nö	Ziersdorf	Ziersdorf	9135
Nö	Zillingdorf	Zillingdorf	23442
Nö	Zistersdorf	Blumenthal	6103
Nö	Zistersdorf	Eichhorn	6107
Nö	Zistersdorf	Gaiselberg	6109
Nö	Zistersdorf	Gösting	6110
Nö	Zistersdorf	Großinzersdorf	6113
Nö	Zistersdorf	Loidesthal	6115
Nö	Zistersdorf	Maustrenk	6116
Nö	Zistersdorf	Windisch Baumgarten	6102
Nö	Zistersdorf	Zistersdorf	6128
Nö	Zwentendorf an der Donau	Bärndorf	20109
Nö	Zwentendorf an der Donau	Dürnröhr	20115
Nö	Zwentendorf an der Donau	Erpersdorf	20121
Nö	Zwentendorf an der Donau	Kaindorf	20137
Nö	Zwentendorf an der Donau	Kleinschönbichl	20178
Nö	Zwentendorf an der Donau	Maria Ponsee	20167
Nö	Zwentendorf an der Donau	Pischelsdorf	20163
Nö	Zwentendorf an der Donau	Preuwitz	20168
Nö	Zwentendorf an der Donau	Zwentendorf	20201
Oö	Adlwang	Adlwang	49001
Oö	Adlwang	Emsenhub	49004
Oö	Adlwang	Weißbach	49020

BI	Politische Gemeinde	Katastralgemeinde	KG--Nr.
Oö	Alkoven	Alkoven	45001
Oö	Alkoven	Annaberg	45002
Oö	Alkoven	Hartheim	45012
Oö	Alkoven	Polsing	45023
Oö	Alkoven	Puchham	45024
Oö	Alkoven	Straß	45029
Oö	Allhaming	Allhaming	45502
Oö	Allhaming	Laimgräben	45514
Oö	Altheim	Altheim	40201
Oö	Altheim	Stern	40224
Oö	Altheim	Weyrading	40228
Oö	Ansfelden	Ansfelden	45313
Oö	Ansfelden	Fleckendorf	45317
Oö	Ansfelden	Kremsdorf	45322
Oö	Ansfelden	Nettingsdorf	45324
Oö	Ansfelden	Rapperswinkel	45328
Oö	Antiesenhofen	Antiesenhofen	46002
Oö	Arbing	Arbing	43203
Oö	Arbing	Puchberg im Machlande I	43216
Oö	Aschach an der Donau	Aschach an der Donau	45003
Oö	Bad Hall	Bad Hall	51002
Oö	Bad Hall	Großmengersdorf	51007
Oö	Bad Hall	Hehenberg	51008
Oö	Bad Wimsbach-Neydharting	Au	51103
Oö	Bad Wimsbach-Neydharting	Bachloh	51104
Oö	Bad Wimsbach-Neydharting	Bergham	51106
Oö	Bad Wimsbach-Neydharting	Bergham	51106
Oö	Bad Wimsbach-Neydharting	Kößlwang	51114
Oö	Bad Wimsbach-Neydharting	Neydharting	51121
Oö	Bad Wimsbach-Neydharting	Wimsbach	51129
Oö	Baumgartenberg	Baumgartenberg	43206
Oö	Baumgartenberg	Puchberg im Machlande II	43221
Oö	Buchkirchen	Oberperwend	51219
Oö	Burgkirchen	Oberspraidt	40214
Oö	Burgkirchen	St. Georgen an der Mattig	40220
Oö	Dietach	Mitterdietach	49219
Oö	Dietach	Oberdietach	49225
Oö	Dietach	Unterdietach	49239
Oö	Eberstalzell	Eberstallzell	51108
Oö	Eberstalzell	Mayrsdorf	51119

1b

BI	Politische Gemeinde	Katastralgemeinde	KG--Nr.
Oö	Eberstalzell	Wipfing	51130
Oö	Edt bei Lambach	Kreisbichl	51115
Oö	Edt bei Lambach	Mayrlambach	51118
Oö	Eferding	Eferding	45005
Oö	Eggendorf im Traunkreis	Eggendorf	45507
Oö	Enns	Enns	45102
Oö	Enns	Hiesendorf	45104
Oö	Enns	Kristein	45105
Oö	Enns	Lorch	45107
Oö	Enns	Moos	45108
Oö	Enns	Volkersdorf	45115
Oö	Feldkirchen an der Donau	Bergheim	45601
Oö	Feldkirchen an der Donau	Feldkirchen an der Donau	45605
Oö	Feldkirchen an der Donau	Freudenstein	45607
Oö	Feldkirchen an der Donau	Lacken	45612
Oö	Feldkirchen an der Donau	Landshaag	45613
Oö	Feldkirchen an der Donau	Mühldorf	45615
Oö	Feldkirchen an der Donau	Mühllacken	45616
Oö	Fischlham	Fischlham	51205
Oö	Fischlham	Forstberg	51206
Oö	Fraham	Fraham	45007
Oö	Fraham	Hörstorf	45015
Oö	Geinberg	Geinberg	46010
Oö	Gmunden	Schlagen	42156
Oö	Goldwörth	Goldwört	45609
Oö	Gschwandt	Gschwandt	42120
Oö	Gschwandt	Moosham	42136
Oö	Gschwandt	Oberndorf	42145
Oö	Gunskirchen	Fallsbach	51204
Oö	Gunskirchen	Grünbach	51208
Oö	Gunskirchen	Irnharting	51212
Oö	Gunskirchen	Straß	51235
Oö	Hargelsberg	Hargelsberg	45103
Oö	Hargelsberg	Penking	45109
Oö	Hargelsberg	Sieding	45112
Oö	Hargelsberg	Thann	45114
Oö	Hartkirchen	Hartkirchen	45013
Oö	Hartkirchen	Oed in Bergen	45021
Oö	Hartkirchen	Schaumberg	45028
Oö	Hinzenbach	Hinzenbach	45014

1b

1b

Bl	Politische Gemeinde	Katastralgemeinde	KG--Nr.
Oö	Hinzenbach	Oberrudling	45019
Oö	Hinzenbach	Wackersbach	45030
Oö	Hofkirchen im Traunkreis	Harmannsdorf	45320
Oö	Hofkirchen im Traunkreis	Hofkirchen im Traunkreis	45321
Oö	Holzhausen	Holzhausen	51210
Oö	Hörsching	Neubau	45307
Oö	Inzersdorf im Kremstal	Mitterinzersdorf	49110
Oö	Inzersdorf im Kremstal	Unterinzersdorf	49124
Oö	Kematen an der Krens	Achleiten	45501
Oö	Kematen an der Krens	Burg	45504
Oö	Kematen an der Krens	Kematen an der Krens	45510
Oö	Kematen an der Krens	Kiesenberg	45511
Oö	Kirchberg-Thening	Axberg	45301
Oö	Kirchberg-Thening	Kirchberg	45305
Oö	Kirchdorf am Inn	Katzenberg	46015
Oö	Kirchdorf am Inn	Kirchdorf am Inn	46016
Oö	Kirchdorf an der Krens	Kirchdorf an der Krens	49105
Oö	Kirchham	Kampesberg	42124
Oö	Kirchham	Kirchham	42126
Oö	Kirchham	Krottendorf	42129
Oö	Kremsmünster	Au	51001
Oö	Kremsmünster	Dirnberg	51004
Oö	Kremsmünster	Kirchberg	51009
Oö	Kremsmünster	Kremsegg	51010
Oö	Kremsmünster	Kremsmünster	51011
Oö	Kremsmünster	Krift	51012
Oö	Kremsmünster	Mairdorf	51013
Oö	Kremsmünster	Sattledt II	51021
Oö	Kremsmünster	Unterbürgfried	51024
Oö	Kremsmünster	Wolfgangstein	51027
Oö	Kronstorf	Kronstorf	45106
Oö	Kronstorf	Schieferegg	45111
Oö	Kronstorf	Stallbach	45113
Oö	Laakirchen	Diethaming	42105
Oö	Laakirchen	Kranabeth	42128
Oö	Laakirchen	Laakirchen	42131
Oö	Laakirchen	Lindach	42133
Oö	Laakirchen	Oberweis	42146
Oö	Laakirchen	Ölling	42148
Oö	Laakirchen	Schwaigthal	42157

1b

1b

Bl	Politische Gemeinde	Katastralgemeinde	KG--Nr.
Oö	Laakirchen	Stötten	42158
Oö	Leonding	Holzheim	45304
Oö	Leonding	Leonding	45306
Oö	Leonding	Rufling	45309
Oö	Linz	Ebelsberg	45201
Oö	Linz	Mönchgraben	45205
Oö	Linz	Pichling	45206
Oö	Linz	Ufer	45209
Oö	Linz	Wambach	45211
Oö	Marchtrenk	Marchtrenk	51216
Oö	Mauthausen	Haid	43103
Oö	Micheldorf in Oö	Mittermicheldorf	49111
Oö	Micheldorf in Oö	Untermicheldorf	49125
Oö	Mining	Amberg	40002
Oö	Mining	Gundholling	40007
Oö	Mining	Mining	40010
Oö	Mitterkirchen im Machland	Hofstetten	43207
Oö	Mitterkirchen im Machland	Langacker	43209
Oö	Mitterkirchen im Machland	Mitterkirchen	43211
Oö	Mörschwang	Mörschwang	46019
Oö	Mühlheim am Inn	Mühlheim	46020
Oö	Naarn im Machlande	Au	43204
Oö	Naarn im Machlande	Baumgarten	43205
Oö	Naarn im Machlande	Naarn	43213
Oö	Naarn im Machlande	Ruprechtshofen	43218
Oö	Neuhofen an der Krens	Dambach	45505
Oö	Neuhofen an der Krens	Fischen	45508
Oö	Neuhofen an der Krens	Gries	45509
Oö	Neuhofen an der Krens	Lining	45515
Oö	Neuhofen an der Krens	Neuhofen an der Krens	45516
Oö	Neuhofen an der Krens	Weißenberg	45527
Oö	Niederneukirchen	Dörfl	45314
Oö	Niederneukirchen	Grünbrunn	45319
Oö	Niederneukirchen	Niederneukirchen	45326
Oö	Niederneukirchen	Ruprechtshofen	45330
Oö	Nußbach	Dauersdorf	49101
Oö	Nußbach	Göritz	49102
Oö	Nußbach	Mandorf	49109
Oö	Nußbach	Sinzendorf	49121
Oö	Obernberg am Inn	Obernberg am Inn	46024

1b

Bl	Politische Gemeinde	Katastralgemeinde	KG--Nr.
Oö	Oftering	Freiling	45303
Oö	Ottensheim	Niederottensheim	45617
Oö	Ottensheim	Oberottensheim	45618
Oö	Pasching	Pasching	45308
Oö	Perg	Perg	43214
Oö	Perg	Pergkirchen	43215
Oö	Perg	Weinzierl	43219
Oö	Pettenbach	Gundendorf	49103
Oö	Pettenbach	Hammersdorf	49104
Oö	Pettenbach	Lungendorf	49107
Oö	Pettenbach	Mitterndorf	49112
Oö	Pettenbach	Pettenbach	49118
Oö	Pettenbach	Pratsdorf	49119
Oö	Pettenbach	Seisenburg	49120
Oö	Pettenbach	Unterdürndorf	49123
Oö	Pfarrkirchen bei Bad Hall	Feyregg	51005
Oö	Pfarrkirchen bei Bad Hall	Möderndorf	51014
Oö	Pfarrkirchen bei Bad Hall	Mühlgrub	51015
Oö	Pfarrkirchen bei Bad Hall	Pfarrkirchen bei Bad Hall	51017
Oö	Piberbach	Brandstatt	45503
Oö	Piberbach	Piberbach	45519
Oö	Pucking	Pucking I	45521
Oö	Pucking	Pucking II	45522
Oö	Pucking	St. Leonhard I	45523
Oö	Pucking	St. Leonhard II	45524
Oö	Pupping	Oberschaden	45020
Oö	Pupping	Pupping	45025
Oö	Reichersberg	Hart	46014
Oö	Reichersberg	Reichersberg	46027
Oö	Reichersberg	Traxlham	46031
Oö	Ried im Traunkreis	Ried im Traunkreis	51018
Oö	Ried im Traunkreis	Rührndorf	51020
Oö	Ried im Traunkreis	Voitsdorf	51025
Oö	Ried im Traunkreis	Zenndorf	51028
Oö	Ried in der Riedmark	Ried in der Riedmark	43110
Oö	Rohr im Kremstal	Fierling	51006
Oö	Rohr im Kremstal	Rohr	51019
Oö	Roitham	Ausserpühret	42103
Oö	Roitham	Deising	42104
Oö	Roitham	Kemating	42125

1b

Bl	Politische Gemeinde	Katastralgemeinde	KG--Nr.
Oö	Roitham	Roitham	42154
Oö	Sattledt	Sattledt I	51228
Oö	Saxen	Eizendorf	43003
Oö	Saxen	Saxen	43018
Oö	Scharten	Finklham	45006
Oö	Scharten	Scharten	45027
Oö	Schiedlberg	Droissendorf	49204
Oö	Schiedlberg	Matzelsdorf	49218
Oö	Schiedlberg	Thanstetten	49236
Oö	Schleißheim	Dietach	51203
Oö	Schleißheim	Schleißheim	51229
Oö	Schlierbach	Maisdorf	49108
Oö	Schlierbach	Mitterschlierbach	49113
Oö	Schlierbach	Unterschlierbach	49126
Oö	Schwertberg	Schwertberg	43112
Oö	Sierning	Gründberg	49208
Oö	Sierning	Hilbern	49209
Oö	Sierning	Neuzeug	49222
Oö	Sierning	Oberbrunnern	49223
Oö	Sierning	Pichlern	49227
Oö	Sierning	Sierning	49230
Oö	Sierning	Sierninghofen	49231
Oö	Sipbachzell	Leombach	51214
Oö	Sipbachzell	Schnarrendorf	51231
Oö	Sipbachzell	Sipbachzell	51233
Oö	St. Florian	Enzing	45315
Oö	St. Florian	Fernbach	45316
Oö	St. Florian	Gemering	45318
Oö	St. Florian	Mickstetten	45323
Oö	St. Florian	Niederfraunleiten	45325
Oö	St. Florian	Oberweidlham	45327
Oö	St. Florian	Rohrbach	45329
Oö	St. Florian	Samesleiten	45332
Oö	St. Florian	St. Florian Markt	45331
Oö	St. Florian	Taunleiten	45333
Oö	St. Florian	Tillysburg	45334
Oö	St. Florian	Unterweidlham	45335
Oö	St. Florian am Inn	St. Florian am Inn	48233
Oö	St. Georgen bei Obernberg am Inn	Nonsbach	46023
Oö	St. Georgen bei Obernberg am Inn	St. Georgen bei Obernberg am Inn	46028

1b

Bl	Politische Gemeinde	Katastralgemeinde	KG--Nr.
Oö	St. Marien	Droissendorf	45506
Oö	St. Marien	Kimmersdorf	45512
Oö	St. Marien	Kurzenkirchen	45513
Oö	St. Marien	Nöstlbach	45517
Oö	St. Marien	Oberndorf	45518
Oö	St. Marien	Pichlwang	45520
Oö	St. Marien	Tiestling	45525
Oö	St. Marien	Weichstetten	45526
Oö	St. Marienkirchen bei Schärding	Dietrichshofen	48205
Oö	St. Marienkirchen bei Schärding	St. Marienkirchen	48234
Oö	St. Peter am Hart	Anzing	40003
Oö	St. Peter am Hart	Hagenau	40008
Oö	St. Peter am Hart	St. Peter	40018
Oö	Steinerkirchen an der Traun	Almegg	51102
Oö	Steinerkirchen an der Traun	Hammersedt	51112
Oö	Steinerkirchen an der Traun	Oberaustall	51122
Oö	Steinerkirchen an der Traun	Schnelling	51124
Oö	Steinerkirchen an der Traun	Steinerkirchen an der Traun	51128
Oö	Steinhaus	Oberschauersberg	51220
Oö	Steinhaus	Steinhaus	51234
Oö	Steyr	Christkindl	49203
Oö	Steyr	Föhrenschacherl	49205
Oö	Steyr	Gleink	49207
Oö	Steyr	Hinterberg	49210
Oö	Steyr	Jägerberg	49211
Oö	Steyr	Sarning	49228
Oö	Steyr	Stein	49232
Oö	Steyr	Steyr	49233
Oö	Stroheim	Großstroheim	45010
Oö	Stroheim	Mayrhof	45018
Oö	Suben	Suben	48241
Oö	Thalheim bei Wels	Aschet	51201
Oö	Thalheim bei Wels	Ottsdorf	51223
Oö	Thalheim bei Wels	Thalheim	51237
Oö	Traun	Traun	45311
Oö	Vorchdorf	Adlhaming	42101
Oö	Vorchdorf	Eggenberg	42110
Oö	Vorchdorf	Einsiedling	42113
Oö	Vorchdorf	Feldham	42115
Oö	Vorchdorf	Hörbach	42122

1b

Bl	Politische Gemeinde	Katastralgemeinde	KG--Nr.
Oö	Vorchdorf	Lederau	42132
Oö	Vorchdorf	Messenbach	42134
Oö	Vorchdorf	Mühltal	42141
Oö	Vorchdorf	Theuerwang	42159
Oö	Vorchdorf	Vorchdorf	42164
Oö	Walding	Lindham	45614
Oö	Walding	Walding	45621
Oö	Waldneukirchen	Eggmair	49003
Oö	Waldneukirchen	Pesendorf	49011
Oö	Waldneukirchen	St. Nikola	49014
Oö	Waldneukirchen	Steinersdorf	49016
Oö	Waldneukirchen	Waldneukirchen	49019
Oö	Wartberg an der Krems	Diepersdorf	51003
Oö	Wartberg an der Krems	Penzendorf	51016
Oö	Wartberg an der Krems	Schachadorf	51022
Oö	Wartberg an der Krems	Strienzing	51023
Oö	Wartberg an der Krems	Wartberg an der Krems	51026
Oö	Weißkirchen an der Traun	Grassing	51207
Oö	Weißkirchen an der Traun	Sinnersdorf	51232
Oö	Weißkirchen an der Traun	Weißkirchen	51241
Oö	Weißkirchen an der Traun	Weyerbach	51243
Oö	Wels	Lichtenegg	51215
Oö	Wels	Obereisenfeld	51218
Oö	Wels	Pernau	51224
Oö	Wels	Puchberg	51226
Oö	Wels	Untereisenfeld	51238
Oö	Wels	Wels	51242
Oö	Weng im Innkreis	Leithen	40211
Oö	Weng im Innkreis	Weng	40227
Oö	Wilhering	Dörnbach	45302
Oö	Wilhering	Schönering	45310
Oö	Wilhering	Wilhering	45312
Oö	Wolfers	Judendorf	49212
Oö	Wolfers	Kroisbach	49214
Oö	Wolfers	Losensteinleithen	49216
Oö	Wolfers	Maria Laah	49217
Oö	Wolfers	Schwarzenthal	49229
Oö	Wolfers	Unterwolfers	49241
Stmk	Allerheiligen bei Wildon	Allerheiligen	66401
Stmk	Allerheiligen bei Wildon	Feiting	66405

1b

Bl	Politische Gemeinde	Katastralgemeinde	KG--Nr.
Stmk	Bad Gleichenberg	Bad Gleichenberg	62104
Stmk	Bad Gleichenberg	Bairisch Kölldorf	62003
Stmk	Bad Gleichenberg	Gleichenberg Dorf	62114
Stmk	Bad Gleichenberg	Haag	62121
Stmk	Bad Gleichenberg	Hofstätten	62123
Stmk	Bad Gleichenberg	Merkendorf	62135
Stmk	Bad Gleichenberg	Trautmannsdorf	62160
Stmk	Bad Gleichenberg	Waldsberg	62161
Stmk	Bad Gleichenberg	Wilhelmsdorf	62164
Stmk	Bad Radkersburg	Altneudörf	66301
Stmk	Bad Radkersburg	Dedenitz	66302
Stmk	Bad Radkersburg	Goritz bei Radkersburg	66308
Stmk	Bad Radkersburg	Hummersdorf	66315
Stmk	Bad Radkersburg	Kellerdorf	66317
Stmk	Bad Radkersburg	Laafeld	66319
Stmk	Bad Radkersburg	Leitersdorf I	66321
Stmk	Bad Radkersburg	Pfarrsdorf	66327
Stmk	Bad Radkersburg	Pridahof	66330
Stmk	Bad Radkersburg	Radkersburg	66331
Stmk	Bad Radkersburg	Sicheldorf	66333
Stmk	Bad Radkersburg	Zelting	66339
Stmk	Deutsch Goritz	Deutsch Goritz	66202
Stmk	Deutsch Goritz	Haselbach	66248
Stmk	Deutsch Goritz	Hofstätten	66211
Stmk	Deutsch Goritz	Krobathen	66212
Stmk	Deutsch Goritz	Oberspitz	66222
Stmk	Deutsch Goritz	Ratschendorf	66227
Stmk	Deutsch Goritz	Salsach	66229
Stmk	Deutsch Goritz	Schrötten	66231
Stmk	Deutsch Goritz	Unterspitz	66239
Stmk	Deutsch Goritz	Weixelbaum	66247
Stmk	Dobl-Zwaring	Dietersdorf	63208
Stmk	Dobl-Zwaring	Zwaring	63295
Stmk	Ehrenhausen an der Weinstraße	Ehrenhausen	66107
Stmk	Ehrenhausen an der Weinstraße	Retznei	66164
Stmk	Ehrenhausen an der Weinstraße	Unterpupitscheni	66186
Stmk	Empersdorf	Empersdorf	66404
Stmk	Feldkirchen bei Graz	Lebern	63248
Stmk	Feldkirchen bei Graz	Wagnitz	63290
Stmk	Fernitz-Mellach	Fernitz	63214

Bl	Politische Gemeinde	Katastralgemeinde	KG--Nr.
Stmk	Fernitz-Mellach	Gnaning	63219
Stmk	Fernitz-Mellach	Mellach	63254
Stmk	Gabersdorf	Gabersdorf	66113
Stmk	Gabersdorf	Landscha	66135
Stmk	Gabersdorf	Neudorf an der Mur	66148
Stmk	Gleinstätten	Gleinstätten	66009
Stmk	Gleinstätten	Haslach	66015
Stmk	Gleinstätten	Mayerhof	66025
Stmk	Gleinstätten	Pistorf	66031
Stmk	Gleinstätten	Prarath	66032
Stmk	Gnas	Aug-Radisch	62302
Stmk	Gnas	Baumgarten	62303
Stmk	Gnas	Ebersdorf	62108
Stmk	Gnas	Fischa	62112
Stmk	Gnas	Gnas	62115
Stmk	Gnas	Grabersdorf	62118
Stmk	Gnas	Hirsdorf	62122
Stmk	Gnas	Kohlberg II	62167
Stmk	Gnas	Maierdorf	62134
Stmk	Gnas	Obergnas	62141
Stmk	Gnas	Poppendorf	62146
Stmk	Gnas	Raning	62149
Stmk	Gnas	Trössing	66236
Stmk	Gnas	Unterauersbach	62324
Stmk	Gössendorf	Gössendorf	63220
Stmk	Gössendorf	Thondorf	63287
Stmk	Gralla	Obergralla	66154
Stmk	Gralla	Untergralla	66184
Stmk	Gratkorn	Forstviertel	63216
Stmk	Gratkorn	Freßnitz	63217
Stmk	Gratkorn	Friesach-St. Stefan	63218
Stmk	Gratkorn	Gratkorn-St. Veit ob Graz	63276
Stmk	Gratkorn	Kirchenviertel	63243
Stmk	Graz	Algersdorf	63107
Stmk	Graz	Andritz	63108
Stmk	Graz	Baierdorf	63109
Stmk	Graz	Engelsdorf	63110
Stmk	Graz	Geidorf	63103
Stmk	Graz	Gösting	63112
Stmk	Graz	Graz Stadt-Fölling	63111

Bl	Politische Gemeinde	Katastralgemeinde	KG--Nr.
Stmk	Graz	Graz Stadt-Messendorf	63114
Stmk	Graz	Graz Stadt-St. Veit ob Graz	63120
Stmk	Graz	Graz Stadt-Thondorf	63123
Stmk	Graz	Graz Stadt-Weinitzen	63126
Stmk	Graz	Gries	63105
Stmk	Graz	Innere Stadt	63101
Stmk	Graz	Jakomini	63106
Stmk	Graz	Lend	63104
Stmk	Graz	Liebenau	63113
Stmk	Graz	Murfeld	63115
Stmk	Graz	Neudorf	63116
Stmk	Graz	Ragnitz	63117
Stmk	Graz	Rudersdorf	63118
Stmk	Graz	St. Leonhard	63102
Stmk	Graz	St. Peter	63119
Stmk	Graz	Stifting	63121
Stmk	Graz	Straßgang	63122
Stmk	Graz	Waltendorf	63124
Stmk	Graz	Webling	63125
Stmk	Graz	Wenisbuch	63127
Stmk	Graz	Wetzelsdorf	63128
Stmk	Großklein	Burgstall	66003
Stmk	Großklein	Großklein	66011
Stmk	Großklein	Mantrach	66023
Stmk	Großklein	Mattelsberg	66024
Stmk	Großklein	Nestelbach	66026
Stmk	Halbenrain	Dietzen	66304
Stmk	Halbenrain	Donnersdorf	66305
Stmk	Halbenrain	Dornau	66306
Stmk	Halbenrain	Drauchen	66307
Stmk	Halbenrain	Halbenrain	66311
Stmk	Halbenrain	Hürth	66314
Stmk	Halbenrain	Leitersdorf II	66322
Stmk	Halbenrain	Oberpurkla	66325
Stmk	Halbenrain	Sögersdorf	66334
Stmk	Halbenrain	Unterpurkla	66337
Stmk	Hart bei Graz	Hart bei St. Peter	63227
Stmk	Hart bei Graz	Messendorf	63255
Stmk	Hausmannstätten	Hausmannstätten	63231
Stmk	Heiligenkreuz am Waasen	Felgitsch	66406

Bl	Politische Gemeinde	Katastralgemeinde	KG--Nr.
Stmk	Heiligenkreuz am Waasen	Heiligenkreuz am Waasen	66411
Stmk	Heiligenkreuz am Waasen	St. Ulrich am Waasen	66424
Stmk	Heiligenkreuz am Waasen	Wutschdorf	66434
Stmk	Heimschuh	Heimschuh	66124
Stmk	Heimschuh	Kittenberg	66129
Stmk	Heimschuh	Muggenau	66146
Stmk	Heimschuh	Nestelberg bei Heimschuh	66147
Stmk	Hengsberg	Komberg	66414
Stmk	Hengsberg	Kühberg	66415
Stmk	Hengsberg	Schönberg	66425
Stmk	Jagerberg	Grasdorf	62307
Stmk	Jagerberg	Hamet	62308
Stmk	Jagerberg	Jagerberg	62309
Stmk	Jagerberg	Jahrbach	62310
Stmk	Jagerberg	Lugitsch	62314
Stmk	Jagerberg	Ungerdorf	62323
Stmk	Jagerberg	Unterkirnitz	62326
Stmk	Jagerberg	Wetzelsdorf	62327
Stmk	Kainbach bei Graz	Hönigthal	63234
Stmk	Kainbach bei Graz	Kainbach	63239
Stmk	Kainbach bei Graz	Schafthal	63279
Stmk	Kalsdorf bei Graz	Großsulz	63224
Stmk	Kalsdorf bei Graz	Kalsdorf	63240
Stmk	Kalsdorf bei Graz	Thalerhof	63286
Stmk	Kapfenstein	Kapfenstein	62016
Stmk	Kapfenstein	Kölldorf	62018
Stmk	Kapfenstein	Neustift bei Kapfenstein	62021
Stmk	Kapfenstein	Pichla	62027
Stmk	Kirchbach-Zerlach	Kirchbach in Stmk	62311
Stmk	Kirchbach-Zerlach	Zerlach	62328
Stmk	Kirchbach-Zerlach	Ziprein	62329
Stmk	Kitzeck im Sausal	Fresing	66112
Stmk	Klöch	Deutsch Haseldorf	66303
Stmk	Klöch	Gruisla	66310
Stmk	Klöch	Klöch	66318
Stmk	Klöch	Klöchberg	66340
Stmk	Klöch	Pölten	66329
Stmk	Kumberg	Rabnitz	63269
Stmk	Lang	Göttling	66117
Stmk	Lang	Jöss	66127



Bl	Politische Gemeinde	Katastralgemeinde	KG--Nr.
Stmk	Lang	Lang	66136
Stmk	Lang	Langaberg	66137
Stmk	Lang	Schirka	66170
Stmk	Lang	Stangersdorf	66175
Stmk	Laßnitzhöhe	Laßnitzhöhe	63250
Stmk	Lebring-St. Margarethen	Lebring	66418
Stmk	Lebring-St. Margarethen	St. Margareten	66423
Stmk	Leibnitz	Altenmarkt	66103
Stmk	Leibnitz	Grottenhofen	66121
Stmk	Leibnitz	Kaindorf an der Sulm	66128
Stmk	Leibnitz	Kogelberg	66130
Stmk	Leibnitz	Leibnitz	66138
Stmk	Leibnitz	Rettenbach	66162
Stmk	Leibnitz	Seggauberg	66172
Stmk	Mettersdorf am Saßbach	Landorf	66214
Stmk	Mettersdorf am Saßbach	Mettersdorf	66217
Stmk	Mettersdorf am Saßbach	Rannersdorf	66226
Stmk	Mettersdorf am Saßbach	Rohrbach	66228
Stmk	Mettersdorf am Saßbach	Zehensdorf	66246
Stmk	Mureck	Diepersdorf	66203
Stmk	Mureck	Eichfeld	66237
Stmk	Mureck	Fluttendorf	66207
Stmk	Mureck	Gosdorf	66208
Stmk	Mureck	Hainsdorf	66209
Stmk	Mureck	Mureck	66218
Stmk	Mureck	Oberrakitsch	66220
Stmk	Nestelbach bei Graz	Edelsgrub	63211
Stmk	Palldau	Axbach	62103
Stmk	Palldau	Kohlberg I	62127
Stmk	Palldau	Perlsdorf	62145
Stmk	Pirching am Traubenberg	Edelstauden	62304
Stmk	Pirching am Traubenberg	Frannach	62305
Stmk	Pirching am Traubenberg	Pirching	62318
Stmk	Pirching am Traubenberg	Rettenbach	62319
Stmk	Pöfing-Brunn	Brunn	61108
Stmk	Pöfing-Brunn	Jagernigg	61120
Stmk	Pöfing-Brunn	Pöfing	61134
Stmk	Premstätten	Bierbaum	63206
Stmk	Premstätten	Hautzendorf	63232
Stmk	Premstätten	Laa	63246

Bl	Politische Gemeinde	Katastralgemeinde	KG--Nr.
Stmk	Premstätten	Oberprestätten	63262
Stmk	Premstätten	Untereprestätten	63288
Stmk	Premstätten	Zettling	63294
Stmk	Raaba-Grambach	Grambach	63222
Stmk	Raaba-Grambach	Raaba	63268
Stmk	Ragnitz	Badendorf	66402
Stmk	Ragnitz	Haslach	66410
Stmk	Ragnitz	Ragnitz	66421
Stmk	Schwanberg	Aichegg	61001
Stmk	Schwanberg	Hohlbach	61023
Stmk	Schwanberg	Rettenbach-Holleneegg	61051
Stmk	Schwanberg	Schwanberg	61057
Stmk	Schwanberg	Trag	61063
Stmk	Schwarzautal	Breitenfeld	66403
Stmk	Schwarzautal	Hainsdorf	66408
Stmk	Schwarzautal	Maggau	62315
Stmk	Schwarzautal	Marchtring	66435
Stmk	Schwarzautal	Matzelsdorf	66419
Stmk	Schwarzautal	Mitterlabill	62316
Stmk	Schwarzautal	Schwarzau	62321
Stmk	Schwarzautal	Unterlabill	62325
Stmk	Schwarzautal	Wolfsberg	66432
Stmk	Seiersberg-Pirka	Pirka-Eggenberg	63263
Stmk	Seiersberg-Pirka	Seiersberg	63281
Stmk	St. Anna am Aigen	Aigen	62001
Stmk	St. Anna am Aigen	Frutten	62005
Stmk	St. Anna am Aigen	Gießelsdorf	62006
Stmk	St. Anna am Aigen	Hochstraden	62011
Stmk	St. Anna am Aigen	Jamm	62014
Stmk	St. Anna am Aigen	Klapping	62017
Stmk	St. Anna am Aigen	Plesch	62028
Stmk	St. Anna am Aigen	Risola	62029
Stmk	St. Anna am Aigen	Waltra	62034
Stmk	St. Georgen an der Stiefing	Hart	66409
Stmk	St. Georgen an der Stiefing	Lappach	66417
Stmk	St. Georgen an der Stiefing	St. Georgen an der Stiefing	66422
Stmk	St. Marein bei Graz	Krumegg	63244
Stmk	St. Martin im Sulmtal	Aigen	61002
Stmk	St. Martin im Sulmtal	Bergla	61077
Stmk	St. Martin im Sulmtal	Dietmannsdorf	61152

Bl	Politische Gemeinde	Katastralgemeinde	KG--Nr.
Stmk	St. Martin im Sulmtal	Dörfla	61008
Stmk	St. Martin im Sulmtal	Gasselsdorf	61116
Stmk	St. Martin im Sulmtal	Graschach	61153
Stmk	St. Martin im Sulmtal	Gutenacker	61020
Stmk	St. Martin im Sulmtal	Oberhart	61078
Stmk	St. Martin im Sulmtal	Sulb	61058
Stmk	St. Peter am Ottersbach	Bierbaum	66201
Stmk	St. Peter am Ottersbach	Dietersdorf	66204
Stmk	St. Peter am Ottersbach	Edla	66205
Stmk	St. Peter am Ottersbach	Entschendorf	66206
Stmk	St. Peter am Ottersbach	Perbersdorf bei St. Peter	66223
Stmk	St. Peter am Ottersbach	St. Peter am Ottersbach	66230
Stmk	St. Peter am Ottersbach	Wiersdorf	66244
Stmk	St. Peter am Ottersbach	Wittmannsdorf	66245
Stmk	St. Peter im Sulmtal	Freidorf im Sulmtal	61010
Stmk	St. Peter im Sulmtal	Kerschbaum	61026
Stmk	St. Peter im Sulmtal	Korbin	61028
Stmk	St. Peter im Sulmtal	Moos	61040
Stmk	St. Peter im Sulmtal	St. Peter im Sulmtal	61054
Stmk	St. Peter im Sulmtal	Wieden	61071
Stmk	St. Radegund bei Graz	Rinnegg	63271
Stmk	St. Stefan im Rosental	Aschau	62301
Stmk	St. Stefan im Rosental	Glojach	62306
Stmk	St. Stefan im Rosental	Krottendorf	62312
Stmk	St. Stefan im Rosental	Lichtenegg	62313
Stmk	St. Stefan im Rosental	St. Stefan im Rosental	62320
Stmk	St. Stefan im Rosental	Trössengraben	62322
Stmk	St. Veit in der SüdStmk	Hütt	66126
Stmk	St. Veit in der SüdStmk	Labuttendorf	66133
Stmk	St. Veit in der SüdStmk	Lind	66140
Stmk	St. Veit in der SüdStmk	Lipsch	66141
Stmk	St. Veit in der SüdStmk	Neutersdorf	66151
Stmk	St. Veit in der SüdStmk	Perbersdorf bei St. Veit	66224
Stmk	St. Veit in der SüdStmk	Pichla	66225
Stmk	St. Veit in der SüdStmk	Seibersdorf bei St. Veit	66233
Stmk	St. Veit in der SüdStmk	Siebing	66234
Stmk	St. Veit in der SüdStmk	St. Nikolai ob Draßling	66166
Stmk	St. Veit in der SüdStmk	St. Veit am Vogau	66168
Stmk	St. Veit in der SüdStmk	Weinburg	66241
Stmk	Stattegg	Stattegg	63282

Bl	Politische Gemeinde	Katastralgemeinde	KG--Nr.
Stmk	Stattegg	Stattegg-St. Veit ob Graz	63277
Stmk	Straden	Dirnbach	62107
Stmk	Straden	Grub II	62120
Stmk	Straden	Hart bei Straden	66210
Stmk	Straden	Hof bei Straden	66313
Stmk	Straden	Karbach	62125
Stmk	Straden	Kronnersdorf	66213
Stmk	Straden	Krusdorf	62130
Stmk	Straden	Marktl	66216
Stmk	Straden	Muggendorf	62138
Stmk	Straden	Nägelsdorf	66219
Stmk	Straden	Neusetz	66323
Stmk	Straden	Oberkarla	66324
Stmk	Straden	Radochen	66332
Stmk	Straden	Schwabau	66232
Stmk	Straden	Stainz bei Straden	62156
Stmk	Straden	Straden	66235
Stmk	Straden	Sulzbach	62158
Stmk	Straden	Unterkarla	66336
Stmk	Straden	Waasen am Berg	66240
Stmk	Straden	Wieden-Klausen	66243
Stmk	Straß in Stmk	Gersdorf	66116
Stmk	Straß in Stmk	Lichendorf	66215
Stmk	Straß in Stmk	Oberschwarza	66221
Stmk	Straß in Stmk	Obervogau	66157
Stmk	Straß in Stmk	Spielfeld	66174
Stmk	Straß in Stmk	Straß	66179
Stmk	Straß in Stmk	Unterschwarza	66238
Stmk	Straß in Stmk	Untervogau	66187
Stmk	Straß in Stmk	Weitersfeld	66242
Stmk	Tieschen	Grössing	66309
Stmk	Tieschen	Jörgen	66316
Stmk	Tieschen	Laasen	66320
Stmk	Tieschen	Patzen	66326
Stmk	Tieschen	Pichla bei Radkersburg	66328
Stmk	Tieschen	Tieschen	66335
Stmk	Tillmitsch	Altenberg	66102
Stmk	Tillmitsch	Maxlon	66143
Stmk	Tillmitsch	Tillmitsch	66182
Stmk	Vasoldsberg	Breitenhilm	63207

Sonderrichtlinie für das Österreichische Programm zur Förderung einer umweltgerechten, extensiven und den natürlichen Lebensraum schützenden Landwirtschaft (Ö P U L 2023); 2024-0.489.174 (BML/Agrarumweltprogramm (ÖPUL))

Bl	Politische Gemeinde	Katastralgemeinde	KG--Nr.
Stmk	Vasoldsberg	Premstätten bei Vasoldsberg	63266
Stmk	Vasoldsberg	Wagersbach	63289
Stmk	Wagna	Aflenz	66101
Stmk	Wagna	Hasendorf	66123
Stmk	Wagna	Leitring	66139
Stmk	Wagna	Wagna	66188
Stmk	Weinitzen	Fölling	63215
Stmk	Weinitzen	Niederschöckl	63261
Stmk	Weinitzen	Weinitzen	63291
Stmk	Werndorf	Werndorf	63292
Stmk	Wies	Altenmarkt	61103
Stmk	Wies	Aug	61104
Stmk	Wies	Buchegg	61109
Stmk	Wies	Etzendorf	61113
Stmk	Wies	Gaißeregg	61115
Stmk	Wies	Limberg	61127
Stmk	Wies	Mitterlimberg	61128
Stmk	Wies	Vordersdorf	61146
Stmk	Wies	Wies	61150
Stmk	Wildon	Kainach	66413
Stmk	Wildon	Stocking	66427
Stmk	Wildon	Sukdull	66428
Stmk	Wildon	Unterhaus	66429
Stmk	Wildon	Weitendorf	66430
Stmk	Wildon	Wildon	66431
Stmk	Wundschuh	Kasten	63241
Stmk	Wundschuh	Wundschuh	63293
Wien	Wien 10., Favoriten	Oberlaa Land	1104
Wien	Wien 10., Favoriten	Oberlaa Stadt	1105
Wien	Wien 10., Favoriten	Rothneusiedl	1106
Wien	Wien 10., Favoriten	Unterlaa	1108
Wien	Wien 11., Simmering	Albern	1109
Wien	Wien 11., Simmering	Kaiserebersdorf	1103
Wien	Wien 11., Simmering	Simmering	1107
Wien	Wien 21., Floridsdorf	Donaufeld	1603
Wien	Wien 21., Floridsdorf	Floridsdorf	1605
Wien	Wien 21., Floridsdorf	Großjedlersdorf I	1606
Wien	Wien 21., Floridsdorf	Großjedlersdorf II	1607
Wien	Wien 21., Floridsdorf	Jedlese	1609
Wien	Wien 21., Floridsdorf	Leopoldau	1613

Bl	Politische Gemeinde	Katastralgemeinde	KG--Nr.
Wien	Wien 21., Floridsdorf	Schwarze Lackenau	1614
Wien	Wien 21., Floridsdorf	Stammersdorf	1616
Wien	Wien 21., Floridsdorf	Strebersdorf	1617
Wien	Wien 22., Donaustadt	Aspern	1651
Wien	Wien 22., Donaustadt	Breitenlee	1652
Wien	Wien 22., Donaustadt	Eßling	1654
Wien	Wien 22., Donaustadt	Hirschstetten	1658
Wien	Wien 22., Donaustadt	Kagran	1660
Wien	Wien 22., Donaustadt	Kaiserebersdorf Herrschaft	1661
Wien	Wien 22., Donaustadt	Kaisermühlen	1669
Wien	Wien 22., Donaustadt	Landjägermeisteramt	1662
Wien	Wien 22., Donaustadt	Stadlau	1665
Wien	Wien 22., Donaustadt	Süssenbrunn	1668
Wien	Wien 23., Liesing	Inzersdorf	1803

## Anhang H Erfassungsmethodik sowie Kennartenliste für die Beantragung von artenreichem Grünland in der Maßnahme „Humuserhalt und Bodenschutz auf umbruchsfähigem Grünland“ (17)

### Beurteilungsleitfaden für die Einstufung von Schlägen als „artenreiches Grünland“

Es müssen zumindest 5 Kennarten entsprechend der Kennartenliste auf einer Fläche beobachtet werden, um den Zuschlag für „Bewirtschaftung von artenreichem Grünland“ beantragen zu können. Bei einmähdigen Wiesen muss keine Begehung und Dokumentation durchgeführt werden, diese werden automatisch angerechnet.

#### Erfassungsmethodik

- Die Erhebung der Kennarten hat zumindest einmal jährlich je beantragtem Schlag zu erfolgen. Die Bestimmung der Arten ist vor dem ersten Schnitt zum Zeitpunkt ihrer Blüte am einfachsten. Die Blüte von Wiesen-Salbei, Margerite oder Kuckucks-Lichtnelke sind als Termin für die Bestimmung günstig. Jedenfalls ist es sinnvoll, die Erhebung an zumindest zwei oder mehreren Terminen im Mai und Juni, jedenfalls vor dem 30. Juni, vorzunehmen, damit das gesamte Spektrum der früher und später blühenden Arten erfasst wird. Es zählt dann die Summe der gefundenen Kennarten.
- Bei der Erhebung ist darauf zu achten, diese entlang der längst möglichen Geraden (z. B. Diagonale bei rechteckigen Flächen) vorzunehmen. Bei unförmigen Flächen empfiehlt sich, diesen Erhebungstreifen in zwei oder mehrere Abschnitte zu unterteilen. Im Falle eines ausreichenden Vorhandenseins, aber einer ungleichen Verteilung der Kennarten auf der Fläche (z. B. durch unterschiedliche Standorteigenschaften), hat ggf. eine Schlagteilung zu erfolgen.
- Die Randbereiche eines Schlages sind im Regelfall nicht repräsentativ für die Gesamtfläche, daher werden diese ausgespart und die Erhebung erfolgt ab einem Punkt, der zumindest 5 Meter innerhalb des Schlages liegt.
- Alle ausreichend auf der Fläche vorhandenen Arten der Kennartenliste, die innerhalb des Erhebungstreifens (ca. 2 m breit, entspricht etwa dem Bereich der seitwärts gestreckten Arme) vorkommen, werden im Erfassungsbogen vermerkt. Um die Förderung zu erhalten, müssen auf dem jeweiligen Grünlandschlag in jedem Abschnitt mindestens 5 Arten der Kennartenliste regelmäßig vorkommen. Vereinzelt wachsende Exemplare gelisteter Arten, die nicht regelmäßig verteilt sind, sollen nicht erhoben werden, um das Risiko zu vermeiden, dass sie bei einer Nachschau nicht wiedergefunden werden.
- Die Ergebnisse sind für jedes Jahr und jeden Schlag in einem oder mehreren Erfassungsbögen, entsprechend der Anzahl der Erhebungen bzw. der Erhebungsabschnitte, aufzuzeichnen. Die Lage des Erhebungstreifens bzw. der Abschnitte ist in einer Skizze zu dokumentieren.
- Als Hilfestellung kann man den Kennartenkatalog, Bestimmungsbücher oder auch Erkennungs-Apps (z. B. Pl@ntNet) verwenden, es dürfen jedoch nur eindeutig identifizierte Kennarten beantragt werden.

### Kennartenliste für die Einstufung von Schlägen als „artenreiches Grünland“

Familie	Deutsch	Wissenschaftlicher Name
Primelgewächse	Schlüsselblume	Primula elatior, P. veris
Johanniskrautgewächse	Johanniskraut	Hypericum maculatum, H. perforatum
Korbblütler	Bocksbart	Tragopogon sp.
	Gewöhnlicher Wiesen-Leuzenzahn (Rauer Löwenzahn)	Leontodon hispidus
	Herbst-Schuppenleuzenzahn (Herbst-Löwenzahn)	Scorzoneroides autumnalis (Leontodon autumnalis)
	Gewöhnliches Ferkelkraut	Hypochaeris radicata
	Habichtskraut	Hieracium pilosella
	Wiesen-Pippau	Crepis biennis
	Kohl-Kratzdistel	Cirsium oleraceum
	Rindsauge (Ochsenaug)	Bupthalmum salicifolia

Familie	Deutsch	Wissenschaftlicher Name
	Wiesen-Margerite	Leucanthemum vulgare agg.
	Flockenblumen	Centaurea jacea, C. nigrescens, C. pseudo-phrygia
	Skabiosen-Flockenblume	Centaurea scabiosa
Rosengewächse	Blutwurz (Aufrechtes Fingerkraut)	Potentilla erecta
	Frauenmantel	Alchemilla vulgaris, A. monticola
	Mädesüß	Filipendula ulmaria, F. vulgaris
	Bach-Nelkenwurz	Geum rivale
	Kleiner Wiesenknopf	Sanguisorba minor
	Großer Wiesenknopf	Sanguisorba officinalis
Schmetterlingsblütler	Wundklee	Anthyllis vulneraria
	Wiesen-Platterbse	Lathyrus pratensis
	Faden-Klee	Trifolium dubium
	Feld-Klee	Trifolium campestre
	Hopfen-Schneckenklee	Medicago lupulina
	Sichel-Luzerne	Medicago falcata
	Hornklee	Lotus corniculatus
	Vogel-Wicke	Vicia cracca
	Zaun-Wicke	Vicia sepium
	Taubenkropf-Leimkraut (Blasen-Leimkraut)	Silene vulgaris
Rötegewächse	Wiesen-Labkraut	Galium mollugo agg.
	Echtes Labkraut	Galium verum
Doldengewächse	Wilde Möhre	Daucus carota
	Bibernelle	Pimpinella major, P. saxifraga
Wegerichgewächse	Mittlerer Wegerich	Plantago media
Knöterichgewächse	Schlangen-Knöterich	Bistorta officinalis
Nelkengewächse	Kuckucks-Lichtnelke	Lychnis flos cuculi
	Kartäuser-Nelke	Dianthus carthusianorum
	Heide-Nelke	Dianthus deltoides
	Gras-Sternmiere	Stellaria graminea
Lippenblütler	Brunelle	Prunella grandiflora, P. vulgaris
	Thymian	Thymus sp.
	Gewöhnlicher Dost	Origanum vulgare
	Wiesen-Salbei	Salvia pratensis
Storchschnabelgewächse	Storchschnabel	Geranium pratense, G. sylvaticum, G. palustre
Kardengewächse	Wiesen-Witwenblume	Knautia arvensis
	Skabiose	Scabiosa columbaria, S. ochroleuca,
Glockenblumengewächse	Wiesen-Glockenblume	Campanula patula
	Rundblättrige Glockenblume	Campanula rotundifolia
Löwenmaulgewächse	Ehrenpreis	Veronica chamaedrys, V. teucrium
Süßgräser	Zittergras	Briza media

## Anhang I Auflagen und Prämiensätze der Maßnahme „Naturschutz“ (18)

Die Prämiensätze gelten ab 01.01.2024, soweit sie nicht gesondert mit **1b** gekennzeichnet sind.

Das Zeichen „\$“ in den Bewirtschaftungsauflagen bedeutet, dass hier konkrete Termine / Jahre durch die Naturschutzbehörden in der Projektbestätigung festgelegt werden.

1a

### GRÜNLAND

#### Kapitel Mähwiesen und Mähweiden (G)

##### Nutzungsintensität (GA)

###### Mähwiese

Code	Auflagentitel	Bewirtschaftungsauflage	Euro/ha
GA01	Mähwiese dreimähdig, leicht bewirtschaftbar	3 x Mahd und Abtransport des Mähgutes pro Jahr	162,0
GA02	Mähwiese dreimähdig, mittelschwer bewirtschaftbar	3 x Mahd und Abtransport des Mähgutes pro Jahr	486,0
GA04	Mähwiese zweimähdig, leicht bewirtschaftbar	2 x Mahd und Abtransport des Mähgutes pro Jahr	302,4
GA06	Mähwiese zweimähdig, mittelschwer bewirtschaftbar	2 x Mahd und Abtransport des Mähgutes pro Jahr	540,0
GA08	Mähwiese zweimähdig, schwer bewirtschaftbar	2 x Mahd und Abtransport des Mähgutes pro Jahr	756,0
GA09	Mähwiese einmähdig, leicht bewirtschaftbar	1 x Mahd und Abtransport des Mähgutes pro Jahr	410,4
GA10	Mähwiese einmähdig, mittelschwer bewirtschaftbar	1 x Mahd und Abtransport des Mähgutes pro Jahr	540,0
GA11	Mähwiese einmähdig, schwer bewirtschaftbar	1 x Mahd und Abtransport des Mähgutes pro Jahr	756,0
GA13	Mähwiese jedes zweite Jahr gemäht, mittelschwer bewirtschaftbar	Mahd und Abtransport des Mähgutes jedes 2. Jahr, beginnend mit \$1	270,0
GA14	Mähwiese jedes zweite Jahr gemäht, schwer bewirtschaftbar	Mahd und Abtransport des Mähgutes jedes 2. Jahr, beginnend mit \$1	388,8

###### Mähweide

Code	Auflagentitel	Bewirtschaftungsauflage	Euro/ha
GA15	Mähweide, maximal dreimal genutzt, inklusive Abtransport des Mähgutes	max. 2 x Beweidung und mind. 1 x Mahd und Abtransport des Mähgutes pro Jahr, max. jedoch 3 x genutzt	216,0
GA16	Mähweide, zweimal genutzt, inklusive Abtransport des Mähgutes	1 x Beweidung und 1 x Mahd und Abtransport des Mähgutes pro Jahr	324,0
GA17	Mähweide, maximal dreimal genutzt mit erschwerten Mahdbedingungen, inklusive Abtransport des Mähgutes	max. 2 x Beweidung und mind. 1 x Mahd und Abtransport des Mähgutes pro Jahr, max. jedoch 3 x genutzt	378,0

<b>GA18</b>	Mähweide, zweimal genutzt mit erschwerten Mahdbedingungen, inklusive Abtransport des Mähgutes	1 x Beweidung und 1 x Mahd und Abtransport des Mähgutes pro Jahr	496,8
-------------	---	--	-------

#### Mähwiese mit Extensivierungszuschlag

Code	Auflagentitel	Bewirtschaftungsauflage	Euro/ha
<b>GA19</b>	Mähwiese dreimähdig, leicht bewirtschaftbar sowie Extensivierungszuschlag, mindestens zwei Schnitte weniger als regionaltypisch möglich	3 x Mahd und Abtransport des Mähgutes pro Jahr	324,0
<b>GA20</b>	Mähwiese zweimähdig, leicht bewirtschaftbar sowie Extensivierungszuschlag, mindestens zwei Schnitte weniger als regionaltypisch möglich oder Verpflichtung zur Reduktion der Schnitthäufigkeit wegen Artenschutzprojekt (Listbox \$GA)	2 x Mahd und Abtransport des Mähgutes pro Jahr)	496,8
Nachstehende Auflage GA21 gilt ab dem Antragsjahr 2025			
<b>GA21</b>	Mähwiese jedes zweite Jahr gemäht, leicht bewirtschaftbar	Mahd und Abtransport des Mähgutes jedes 2. Jahr, beginnend mit \$	205,2

1b

#### **Befahrungs-, Beweidungsverbot bis zum ersten Schnitt (GB)**

Code	Auflagentitel	Bewirtschaftungsauflage	Euro/ha
<b>GB01</b>	Befahrungs- und Beweidungsverbot bis zum 1. Schnitt (Mähwiese/Mähweide)	Befahren oder Beweiden der Mähwiese/Mähweide bis zum 1. Schnitt ist verboten	32,4

#### **Verzicht auf Erneuerung der Entwässerungsanlagen (GC)**

Code	Auflagentitel	Bewirtschaftungsauflage	Euro/ha
<b>GC01</b>	Verzicht auf Erneuerung der Entwässerungsanlagen, dreimalige Nutzung (Mähwiese/Mähweide)	Erneuerung oder Wartung von Drainagen ist verboten	216,0
<b>GC02</b>	Verzicht auf Erneuerung der Entwässerungsanlagen, zweimalige Nutzung (Mähwiese/Mähweide)	Erneuerung oder Wartung von Drainagen ist verboten	108,0
<b>GC03</b>	Verzicht auf Erneuerung der Entwässerungsanlagen, einmalige Nutzung (Mähwiese/Mähweide)	Erneuerung oder Wartung von Drainagen ist verboten	64,8
<b>GC04</b>	Verzicht auf Grabenräumung mit Grabenfräsen	Verzicht auf Grabenräumung mit Grabenfräsen	91,8
Nachstehende Auflage GC05 gilt ab dem Antragsjahr 2025			

1b

<b>GC05</b>	Wassermanagement durch temporäre Abriegelung bestehender Drainagen oder Gräben mit Einstau von mindestens 30 % der Fläche; Die Grabensperren dürfen maximal einmal jährlich für Mahd und Abtransport des Mähgutes längstens für \$ Tage geöffnet werden.	Temporäre Abriegelung bestehender Drainagen oder Gräben mit Einstau von mindestens 30 % der Fläche; Die Grabensperren dürfen maximal einmal jährlich für Mahd und Abtransport des Mähgutes längstens für \$ Tage geöffnet werden.	287,3
-------------	--	---	-------

### Erhöhter Arbeitsaufwand (GD)

Code	Auflagentitel	Bewirtschaftungsauflage	Euro/ha
<b>GD01</b>	erhöhter Aufwand wegen ungünstiger Form auf leicht bewirtschaftbaren Mähwiesen/Mähweiden; Schläge bis max. 1 ha	Information: erhöhter Arbeitsaufwand wegen ungünstiger Flächenausformung und Kleinflächigkeit	75,6
<b>GD02</b>	erhöhter Aufwand wegen Kleinflächigkeit auf leicht bewirtschaftbaren Mähwiesen oder Mähweiden (Schlag < 0,30 ha)	Information: erhöhter Arbeitsaufwand wegen Kleinflächigkeit	108,0
Nachstehende Auflage GD03 gilt ab dem Antragsjahr 2025			
<b>GD03</b>	erhöhter Arbeitsaufwand für die Durchführung von spezifischen Pflege- und Rekultivierungsmaßnahmen auf Feuchtgrünlandflächen (Mähwiesen/ Mähweiden)	Information: erhöhter Arbeitsaufwand wegen Durchführung spezifischer Pflege- und Rekultivierungsmaßnahmen	461,2

1b

### Keine Bewirtschaftung auf einem Teil der Fläche (GE)

Keine Bewirtschaftung auf 5-15 % der Fläche

Code	Auflagentitel	Bewirtschaftungsauflage	Euro/ha
<b>GE01/ BC01</b>	keine Bewirtschaftung auf 5-15 %, dreimalige Nutzung (Mähwiese/Mähweide) oder begrüntem Acker	Befahren, Bearbeiten sowie Düngung und Pflanzenschutzmitteleinsatz sind auf 5-15 % der Fläche verboten, jährliche Rotation der nicht bewirtschafteten Fläche	108,0
<b>GE02</b>	keine Bewirtschaftung auf 5-15 %, zweimalige Nutzung (Mähwiese/Mähweide)	Befahren, Bearbeiten sowie Düngung und Pflanzenschutzmitteleinsatz sind auf 5-15 % der Fläche verboten, jährliche Rotation der nicht bewirtschafteten Fläche	86,4
<b>GE03</b>	keine Bewirtschaftung auf 5-15 %, einmalige Nutzung (Mähwiese)	Befahren, Bearbeiten sowie Düngung und Pflanzenschutzmitteleinsatz sind auf 5-15 % der Fläche verboten, jährliche Rotation der nicht bewirtschafteten Fläche	48,6

### Belassen der nicht bewirtschafteten Fläche über den Winter (GF)

Verpflichtende Kombination mit einer der Auflagen GE01 bis GE03

Code	Auflagentitel	Bewirtschaftungsauflage	Euro/ha
<b>GF01/ BD01</b>	Belassen der nicht bewirtschafteten Fläche über den Winter bis zur ersten Mahd im Folgejahr	Belassen der nicht bewirtschafteten Fläche über den Winter und keine Aktivität bis zur ersten Mahd im folgenden Jahr	37,8



<b>GF02/ BD02</b>	Belassen der nicht bewirtschafteten Fläche über den Winter bis zur zweiten Nutzung im Folgejahr	Belassen der nicht bewirtschafteten Fläche über den Winter und keine Aktivität bis zur zweiten Nutzung im folgenden Jahr	75,6
-----------------------	---	--	------

### Erreichbarkeit für eine Mahd - lange Wegzeit zur Fläche (GG)

Auflage nur für Bergmäher und in begründeten Ausnahmefällen (z. B. isolierte Lage, große Entfernung zum nächsten Betrieb).

Code	Auflagentitel	Bewirtschaftungsauflage	Euro/ha
<b>GG01</b>	Entfernung über 10 km, jährlich bewirtschaftete Flächen	Information: Entfernung der Fläche mehr als 10 km vom Betrieb	291,6
<b>GG02</b>	Entfernung über 5 km, jährlich bewirtschaftete Flächen	Information: Entfernung der Fläche über 5 und bis 10 km vom Betrieb	145,8
Nachstehend sind die neuen Prämiensätze der Auflagen GG03 und GG04 für das Antragsjahr 2024 angeführt			
<b>GG03</b>	Entfernung über 10 km, halbschürige Flächen	Information: Entfernung der Fläche mehr als 10 km vom Betrieb	145,8
<b>GG04</b>	Entfernung über 5 km, halbschürige Flächen	Information: Entfernung der Fläche über 5 und bis 10 km vom Betrieb	75,6
Nachstehend sind die neuen Prämiensätze der Auflagen GG03 und GG04 ab dem Antragsjahr 2025 angeführt			
<b>GG03</b>	Entfernung über 10 km, halbschürige Flächen	Information: Entfernung der Fläche mehr als 10 km vom Betrieb	291,6
<b>GG04</b>	Entfernung über 5 km, halbschürige Flächen	Information: Entfernung der Fläche über 5 und bis 10 km vom Betrieb	145,8

1b

### Erschwertes Trocknen des Mähgutes (GH)

Code	Auflagentitel	Bewirtschaftungsauflage	Euro/ha
<b>GH01</b>	erschwertes Verbringen des Mähgutes zum Trocknen auf eine andere Fläche auf über 50 % des Schlages, jährliche Mahd	Verbringen des Mähgutes auf über 50 % des Schlages auf eine andere Fläche zum Trocknen	135,0
<b>GH02</b>	erschwertes Verbringen des Mähgutes zum Trocknen auf eine andere Fläche auf unter 50 % des Schlages, jährliche Mahd	Verbringen des Mähgutes auf 25-50 % des Schlages auf eine andere Fläche zum Trocknen	70,2
<b>GH03</b>	erschwertes Verbringen des Mähgutes zum Trocknen auf eine andere Fläche auf halbschürigen Flächen, auf über 50 % des Schlages	Verbringen des Mähgutes auf über 50 % des Schlages auf eine andere Fläche zum Trocknen	70,2
<b>GH04</b>	erschwertes Verbringen des Mähgutes zum Trocknen auf eine andere Fläche auf halbschürigen Flächen, auf unter 50 % des Schlages	Verbringen des Mähgutes auf 25-50 % des Schlages auf eine andere Fläche zum Trocknen	37,8

### Art der Düngung/Düngungsverzicht/Düngungseinschränkung (GI)

Code	Auflagentitel	Bewirtschaftungsauflage	Euro/ha
<b>GI02</b>	dreimalige Nutzung (Mähwiese), Düngung nur mit Festmist	Düngung nur mit Festmist	135,0
<b>GI03</b>	zweimalige Nutzung (Mähwiese), Düngung nur mit Festmist	Düngung nur mit Festmist	97,2
<b>GI04</b>	einmalige Nutzung (Mähwiese), Düngung nur mit Festmist	Düngung nur mit Festmist	32,4

<b>GI05</b>	dreimalige Nutzung (Mähwiese), keine Düngung	Düngung ist verboten	351,0
<b>GI06</b>	zweimalige Nutzung (Mähwiese), keine Düngung	Düngung ist verboten	264,6
<b>GI07</b>	einmalige Nutzung (Mähwiese), keine Düngung	Düngung ist verboten	183,6
<b>GI11</b>	dreimalige Nutzung (Mähwiese), Düngung jedes zweite Jahr, nur Festmist erlaubt	Düngung nur jedes 2. Jahr erlaubt, beginnend mit dem Jahr \$, nur Festmist erlaubt	178,2
<b>GI12</b>	zweimalige Nutzung (Mähwiese), Düngung jedes zweite Jahr, nur Festmist erlaubt	Düngung nur jedes 2. Jahr erlaubt, beginnend mit dem Jahr \$, nur Festmist erlaubt	113,4
<b>GI13</b>	einmalige Nutzung oder Nutzung jedes zweite Jahr (Mähwiese), Düngung jedes zweite Jahr, nur Festmist erlaubt	Düngung nur jedes 2. Jahr erlaubt, beginnend mit dem Jahr \$, nur Festmist erlaubt	75,6
<b>GI15</b>	zweimalige Nutzung (Mähweide), keine zusätzliche Düngung	zusätzliche Düngung ist verboten	64,8
<b>GI16</b>	Nutzung jedes zweite Jahr (Mähwiese), keine zusätzliche Düngung	Düngung ist verboten	97,2
<b>GI22</b>	zweimalige Nutzung (Mähwiesen), Düngung nur zweimal im Vertragszeitraum mit Festmist zulässig; keine sonstige Düngung zulässig	Düngung nur im Jahr \$1 und \$2 ab 01.09. mit Festmist zulässig; keine sonstige Düngung zulässig	97,2
<b>GI23</b>	dreimalige Nutzung (Mähwiesen), Düngung nur zweimal im Vertragszeitraum mit Festmist zulässig; keine sonstige Düngung zulässig	Düngung nur im Jahr \$1 und \$2 ab 01.09. mit Festmist zulässig; keine sonstige Düngung zulässig	162,0
<b>GI24</b>	zweimalige Nutzung (Mähwiesen), Düngung mit Wirtschaftsdüngern frühestens ab 01.09. zulässig	Düngung mit Wirtschaftsdüngern frühestens ab 01.09. zulässig	75,6
<b>GI25</b>	dreimalige Nutzung (Mähwiesen), Düngung mit Wirtschaftsdüngern frühestens ab 01.09. zulässig	Düngung mit Wirtschaftsdüngern frühestens ab 01.09. zulässig	129,6

### Bekämpfung von Problempflanzen, z. B. Neophyten (GJ)

Bekämpfung von Neophyten und Problempflanzen durch Ausreissen, Häckseln, kleinflächige Mahd oder Ähnliches (z. B. Kanadische Goldrute, Springkraut, Lupine). Der Aufwand kann hier aus Arbeitsleistung, Maschinenkosten, sonstigem Sachaufwand (z. B. Entsorgung) oder einer Mischung aus diesen Kostenkategorien bestehen.

Code	Auflagentitel	Bewirtschaftungsauflage	Euro/ha
<b>GJ05/ BF05/ WD01</b>	Problempflanzenbekämpfung mit geringem Aufwand (Aufwand entspricht bis zu 10 AKh/Jahr im Schnitt)	Bekämpfung der Problempflanze(n) \$NEO laut Beilage	140,4
<b>GJ06/ BF06</b>	Problempflanzenbekämpfung mit mittlerem Aufwand (Aufwand entspricht zwischen 10 und 30 AKh/Jahr im Schnitt)	Bekämpfung der Problempflanze(n) \$NEO laut Beilage	367,2
<b>GJ07/ BF07</b>	Problempflanzenbekämpfung mit hohem Aufwand (Aufwand entspricht mehr als 30 AKh/Jahr im Schnitt)	Bekämpfung der Problempflanze(n) \$NEO laut Beilage	648,0

## Frühe erste Mahd (GK)

Code	Auflagentitel	Bewirtschaftungsauflage	Euro/ha
GK02	zweimalige Nutzung, frühe erste Mahd	1. Mahd vor \$1 und über die Vegetationsperiode eine weitere Mahd	253,8

## Schnittzeitpunktverzögerung (GL)

Code	Auflagentitel	Bewirtschaftungsauflage	Euro/ha
GL01/ BE01	Schnittzeitpunktverzögerung um 14 Tage (Mähwiese/Mähweide)	Verzögerung des Schnittzeitpunktes, früheste Mahd am \$1	43,2
GL02/ BE02	Schnittzeitpunktverzögerung um 21 Tage (Mähwiese/Mähweide)	Verzögerung des Schnittzeitpunktes, früheste Mahd am \$1	97,2
GL03/ BE03	Schnittzeitpunktverzögerung um 28 Tage (Mähwiese/Mähweide)	Verzögerung des Schnittzeitpunktes, früheste Mahd am \$1	162,0
GL04/ BE04	Schnittzeitpunktverzögerung um 42 Tage (Mähwiese/Mähweide)	Verzögerung des Schnittzeitpunktes, früheste Mahd am \$1	226,8
GL05/ BE05	Schnittzeitpunktverzögerung um 56 Tage (Mähwiese/Mähweide)	Verzögerung des Schnittzeitpunktes, früheste Mahd am \$1	270,0
GL36/ BE06	Schnittzeitpunktverzögerung um 70 Tage (Mähwiese/Mähweide)	Verzögerung des Schnittzeitpunktes, früheste Mahd am \$1	410,4
GL37/ BE07	Schnittzeitpunktverzögerung um 84 Tage (Mähwiese/Mähweide)	Verzögerung des Schnittzeitpunktes, früheste Mahd am \$1	540,0
GL38/ BE08	Schnittzeitpunktverzögerung um 28 Tage (Mähwiese/Mähweide) mindestens 3 x im Vertragszeitraum	Verzögerung des Schnittzeitpunktes in den Jahren \$1, \$2 und \$3: früheste Mahd am \$4	81,0
GL39/ BE09	Schnittzeitpunktverzögerung um 42 Tage (Mähwiese/Mähweide) mindestens 3 x im Vertragszeitraum	Verzögerung des Schnittzeitpunktes in den Jahren \$1, \$2 und \$3: früheste Mahd am \$4	113,4
GL40/ BE10	Schnittzeitpunktverzögerung um 56 Tage (Mähwiese/Mähweide) mindestens 3 x im Vertragszeitraum	Verzögerung des Schnittzeitpunktes in den Jahren \$1, \$2 und \$3: früheste Mahd am \$4	135,0

### Nach Datum bei halbschürigen, jedes zweite Jahr gemähten Wiesen

Code	Auflagentitel	Bewirtschaftungsauflage	Euro/ha
GL33	Schnittzeitpunktverzögerung um 28 Tage (Mähwiese/Mähweide)	Verzögerung des Schnittzeitpunktes, früheste Mahd am \$1	86,4
GL34	Schnittzeitpunktverzögerung um 42 Tage (Mähwiese/Mähweide)	Verzögerung des Schnittzeitpunktes, früheste Mahd am \$1	108,0
GL35	Schnittzeitpunktverzögerung um 56 Tage (Mähwiese/Mähweide)	Verzögerung des Schnittzeitpunktes, früheste Mahd am \$1	129,6

Nach Phänologie: mit verpflichtender Teilnahme am Monitoring „Schnittzeit nach Phänologie“ im Rahmen UBB oder Bio.

Verzögerung um 21 Tage nach Kennarten (Schwarzer Hollunder, Roter Hartriegel, Hunds-Rose, Glatthafer, Wiesenknautgras, Wiesengoldhafer)

Code	Auflagentitel	Bewirtschaftungsauflage	Euro/ha
<b>GL06</b>	Schnittzeitpunktverzögerung nach Phänologie um 21 Tage (Mähwiese/Mähweide)	Verzögerung des Schnittzeitpunktes, früheste Mahd ab \$PHAENO. Teilnahme an dem Zuschlag Naturschutz-Monitoring "Schnittzeit nach Phänologie" in den Maßnahmen Umweltgerechte und biodiversitätsfördernde Bewirtschaftung (UBB) oder Biologische Bewirtschaftung (BIO) ist verpflichtend.	97,2

Verzögerung um 28 Tage nach Kennarten (Schwarzer Hollunder, Roter Hartriegel, Hunds-Rose, Sterndolde, Wiesen-Flockenblume, Geflecktes Johanniskraut)

Code	Auflagentitel	Bewirtschaftungsauflage	Euro/ha
<b>GL15</b>	Schnittzeitpunktverzögerung nach Phänologie um 28 Tage (Mähwiese/Mähweide)	Verzögerung des Schnittzeitpunktes, früheste Mahd ab \$PHAENO. Teilnahme an dem Zuschlag Naturschutz-Monitoring "Schnittzeit nach Phänologie" in den Maßnahmen Umweltgerechte und biodiversitätsfördernde Bewirtschaftung (UBB) oder Biologische Bewirtschaftung (BIO) ist verpflichtend.	162,0

Verzögerung um 42 Tage nach Kennarten (Roter Hollunder, Gewöhnlicher Blutweiderich)

Code	Auflagentitel	Bewirtschaftungsauflage	Euro/ha
<b>GL25</b>	Schnittzeitpunktverzögerung nach Phänologie um 42 Tage (Mähwiese/Mähweide)	Verzögerung des Schnittzeitpunktes, früheste Mahd ab \$PHAENO. Teilnahme an dem Zuschlag Naturschutz-Monitoring "Schnittzeit nach Phänologie" in den Maßnahmen Umweltgerechte und biodiversitätsfördernde Bewirtschaftung (UBB) oder Biologische Bewirtschaftung (BIO) ist verpflichtend.	226,8

### Silageverzicht, Konventionelle Heutrocknung (GM)

Code	Auflagentitel	Bewirtschaftungsauflage	Euro/ha
<b>GM01</b>	Silageverzicht bei zwei- oder mehrmaliger Nutzung (Mähwiese/Mähweide)	Bei Teilnahme an der Maßnahme "Heuwirtschaft" erfolgt ein Prämienzuschlag zur oben angeführten Prämie in Höhe von Euro 108,- pro Hektar	0,0
<b>GM02/ BH01</b>	Konventionelle Heutrocknung auf der Fläche zur Heugewinnung beim 1. Schnitt	Schnittgut des 1. Schnitts muss auf der Fläche bis zur Lagerfähigkeit getrocknet werden, Aufbereitung ist verboten	91,8

### Verzögerung des 2. Nutzungszeitpunktes (GN)

Code	Auflagentitel	Bewirtschaftungsauflage	Euro/ha
<b>GN01</b>	Verzögerung des 2. Nutzungszeitpunktes (Mähwiese/Mähweide) um mindestens 4 Wochen zum üblichen 2. Nutzungszeitpunkt	2. Nutzung erst ab \$1 erlaubt	16,2

<b>GN02</b>	Verzögerung des 2. Nutzungszeitpunktes (Mähwiese/Mähweide), ab dem 01.09.	2. Nutzung erst ab \$1 erlaubt	59,4
<b>GN03</b>	Zeitfenster zwischen erster und zweiter Nutzung mindestens 9 Wochen	Zeitfenster zwischen erster und zweiter Nutzung mindestens 9 Wochen	59,4

### Ausmähen von Baumwiesen (GO)

Code	Auflagentitel	Bewirtschaftungsauflage	Euro/ha
<b>GO01</b>	händisches Ausmähen von Baumwiesen, Hindernisse auf 5-25 % der Fläche	1 x händisches Ausmähen der Bäume pro Jahr	32,4
<b>GO02</b>	händisches Ausmähen von Baumwiesen, Hindernisse auf 25-50 % der Fläche	1 x händisches Ausmähen der Bäume pro Jahr	86,4
<b>GO03</b>	händisches Ausmähen von Baumwiesen, Hindernisse auf über 50 % der Fläche	1 x händisches Ausmähen der Bäume pro Jahr	118,8
<b>GO04</b>	händisches Ausmähen von Baumwiesen, Hindernisse auf 5-25 % der Fläche	mind. 2 x händisches Ausmähen der Bäume pro Jahr	70,2
<b>GO05</b>	händisches Ausmähen von Baumwiesen, Hindernisse auf 25-50 % der Fläche	mind. 2 x händisches Ausmähen der Bäume pro Jahr	172,8
<b>GO06</b>	händisches Ausmähen von Baumwiesen, Hindernisse auf über 50 % der Fläche	mind. 2 x händisches Ausmähen der Bäume pro Jahr	226,8

### Traditionelle Mahd (GQ)

Code	Auflagentitel	Bewirtschaftungsauflage	Euro/ha
<b>GQ01</b>	Mahd mit Balkenmäherwerk oder Sense	Mahd mit Balkenmäherwerk oder Sense	64,8

### Zuschlag für Lärchenwiesen und Lärchenweiden (GR)

Code	Auflagentitel	Bewirtschaftungsauflage	Euro/ha
<b>GR01/ WF01</b>	jährliches einmaliges Räumen von herabgefallenen Ästen und Zusammentragen auf Asthaufen auf Lärchenwiesen oder Lärchenweiden	1 x Räumen von herabgefallenen Ästen und Zusammentragen auf Asthaufen pro Jahr, die Asthaufen können auf der Fläche verbleiben	124,2
Nachstehende Auflage GR02/WF02 gilt ab dem Antragsjahr 2025			
<b>GR02/ WF02</b>	Zuschlag bei hoher Baumanzahl bei jährlichem einmaligem Räumen von herabgefallenen Ästen und Zusammentragen auf Asthaufen auf Lärchenwiesen oder Lärchenweiden mit > 75 Bäumen pro ha	Prämienzuschlag bei hoher Baumzahl für 1 x Räumen von herabgefallenen Ästen und Zusammentragen auf Asthaufen pro Jahr, die Asthaufen können auf der Fläche verbleiben	252,7

1b

## Umwandlung von Acker in Grünlandflächen (GS)

Code	Auflagentitel	Bewirtschaftungsauflage	Euro/ha
<b>GS01/WS01</b>	Umwandlung von Acker in Grünland mit verpflichtender Grünlandbindung (muss davor Acker gewesen sein)	Umwandlung von Acker in Grünland mit verpflichtender Grünlandbindung	216,0

## Kapitel Weiden (W)

### Nutzungsintensität (WA)

Code	Auflagentitel	Bewirtschaftungsauflage	Euro/ha
<b>WA01</b>	Weide (bis max. 1 RGVE/ha und Jahr)	Beweidung frühestens ab \$1 längstens bis \$2, zusätzliche Düngung und Pflanzenschutzmitteleinsatz sind verboten, max. 1 RGVE/ha und Jahr, Weidepflege zulässig, Weidetagebuch ist zu führen	345,6
<b>WA03</b>	Weide (bis max. 0,5 RGVE/ha und Jahr)	Beweidung frühestens ab \$1 längstens bis \$2, zusätzliche Düngung und Pflanzenschutzmitteleinsatz sind verboten, max. 0,5 RGVE/ha und Jahr, Weidepflege zulässig, Weidetagebuch ist zu führen	421,2

### Zuschläge für Weiden (WB)

Code	Auflagentitel	Bewirtschaftungsauflage	Euro/ha
<b>WB01</b>	Schwenden auf Hutweiden	1 x Schwenden von aufkommenden Gehölzen auf der gesamten Weidefläche pro Jahr	43,2
<b>WB02</b>	Pflegeschnitt auf Hutweide, mittelschwere bis schwere Bewirtschaftung	1 x Pflegeschnitt mit Motormäher, Motorsense o.Ä. pro Jahr auf mind. 25 % und max. 50 % der Fläche	118,8
<b>WB03</b>	Keine Bewirtschaftung auf 5-15 % der Fläche auf Hut- oder Dauerweiden: Fläche muss jährlich rotieren	Keine Bewirtschaftung auf 5-15 % der Fläche: jährliche Rotation der nicht bewirtschafteten Fläche erforderlich.	118,8

### Erhöhter Arbeitsaufwand sowie Zäunung bei Weiden (WC)

Code	Auflagentitel	Bewirtschaftungsauflage	Euro/ha
<b>WC01</b>	erhöhter Arbeitsaufwand bei Weiden (10 bis 15 Stunden Mehraufwand z. B. für Tierkontrolle, Aufstellung eines Weidezaunes oder Wassertransport)	zusätzliche Arbeiten: \$1	232,2

Sonderrichtlinie für das Österreichische Programm zur Förderung einer umweltgerechten, extensiven und den natürlichen Lebensraum schützenden Landwirtschaft (Ö P U L 2023); 2024-0.489.174 (BML/Agrarumweltprogramm (ÖPUL))

<b>WC02</b>	erhöhter Arbeitsaufwand bei Weiden (mehr als 15 Stunden Mehraufwand z. B. für Tierkontrolle, Aufstellung eines Weidezaunes oder Wassertransport)	zusätzliche Arbeiten: \$1	324,0
Nachstehende Auflage gilt ab dem Antragsjahr 2025			
<b>WC03</b>	erhöhter Arbeitsaufwand bei Weiden (mehr als 25 Stunden Mehraufwand z. B. für Tierkontrolle, Aufstellung eines Weidezauns oder Wassertransport)	zusätzliche Arbeiten: \$1	486,0

## Kapitel gehäckselte Obstwiese (O)

### Obstwiese Häckseln und Bäume ausmähen (OA)

Code	Auflagentitel	Bewirtschaftungsauflage	Euro/ha
<b>OA02</b>	Pflege des Grünlands von ökologisch wertvollen Obstwiesen (insbesondere für Vogelschutz) und händisches Ausmähen von Baumwiesen; Hindernisse auf über 50 % der Fläche	2 x Häckseln oder Mähen zwischen \$1 und \$2, Düngung und Pflanzenschutzmitteleinsatz sind verboten und mind. 1 x händisches Ausmähen der Bäume pro Jahr	264,6

## **ACKER**

### **Kapitel Ackerstilllegung (S)**

Code	Auflagentitel	Bewirtschaftungsauflage	Euro/ha
<b>SA01</b>	Stilllegung der Ackerfläche auf Flächen mit geringer Bodenzahl (wie UBB)	Düngung, Pestizideinsatz sowie Nutzung des Aufwuchses sind verboten; bei einer Ackerzahl über 50 erfolgt ein Prämienzuschlag zur oben angeführten Prämie in Höhe von 75,6 Euro pro Hektar.	540,0

#### **Pflege (SB)** Verpflichtende Kombi mit SA01

Code	Auflagentitel	Bewirtschaftungsauflage	Euro/ha
<b>SB01</b>	Ackerstilllegung Häckseln einmal im Vertragszeitraum	1 x Häckseln im Jahr \$1, jährliche Entfernung aufkommender Gehölze	0,0
<b>SB02</b>	Ackerstilllegung Häckseln jedes zweite Jahr mit Zeitraum	1 x Häckseln nur in geraden Jahren erlaubt, zwischen \$1 und \$2	0,0
<b>SB03</b>	Ackerstilllegung Häckseln jedes zweite Jahr mit Zeitraum	1 x Häckseln nur in ungeraden Jahren erlaubt, zwischen \$1 und \$2	0,0
<b>SB04</b>	Ackerstilllegung Häckseln mit Zeitraum	1 x Häckseln pro Jahr zwischen \$1 und \$2	0,0
<b>SB05</b>	Ackerstilllegung Häckseln einmal, max. zweimal pro Jahr	mind. 1 x, max. 2 x Häckseln pro Jahr zwischen \$1 und \$2	0,0
<b>SB06</b>	Ackerstilllegung wechselweise einmal Häckseln auf dem halben Schlag mit Zeitraum	wechselweise 1 x Häckseln pro Jahr auf dem halben Schlag zwischen \$1 und \$2	0,0
<b>SB07</b>	Ackerstilllegung wechselweise einmal Häckseln auf dem halben Schlag	1 x Häckseln pro Jahr auf dem halben Schlag, ab \$1 die eine Hälfte und ab \$2 die andere Hälfte	0,0
<b>SB08</b>	Ackerstilllegung Häckseln zweimal pro Jahr	2 x Häckseln pro Jahr zwischen \$1 und \$2	54,0
<b>SB10</b>	Ackerstilllegung Häckseln mind. dreimal, maximal viermal pro Jahr, Zeitraum	mind. 3 x, max. 4 x Häckseln pro Jahr, 1. Häckseltermin bis 30.04., dann 1 x zwischen 01.05 und 31.05, 1 x zwischen 01.06 und 30.06. und wenn ein 4. mal gehäckselt wird: ab 01.09.	151,2

#### Grubbern oder Pflügen und Eggen, wahlweise Grubbern oder Pflügen und Eggen; Häckseln davor gestattet

Code	Auflagentitel	Bewirtschaftungsauflage	Euro/ha
<b>SB16</b>	Ackerstilllegung Grubbern oder Pflügen und Eggen einmal pro Jahr	1 x Grubbern oder Pflügen und Eggen pro Jahr ab \$1 (Häckseln davor gestattet), Einsaat verboten	75,6
<b>SB17</b>	Ackerstilllegung Grubbern oder Pflügen und Eggen zweimal bis max. viermal pro Jahr	mind. 2 x, max. 4 x Grubbern oder Pflügen und Eggen pro Jahr (Häckseln davor gestattet), Einsaat verboten	205,2
<b>SB18</b>	Ackerstilllegung Grubbern oder Pflügen und Eggen jedes zweite Jahr	1 x Grubbern oder Pflügen und Eggen jedes 2. Jahr beginnend im Jahr \$1 (Häckseln davor gestattet), Einsaat verboten	10,8



## Zuschläge (SC)

Code	Auflagentitel	Bewirtschaftungsauflage	Euro/ha
SC02	Ackerstilllegung Umbruch und Einsaat mit Zeitpunkt	1 x Grubbern oder Pflügen und Eggen bis \$1 und anschließende Neueinsaat bis \$2 (Häckseln davor gestattet)	70,2

## Kapitel Bewirtschafteter Acker (A) -

### Bewirtschaftungsverbot, Düngungs- und Pestizidverzicht

#### Bewirtschaftungsverbot

Code	Auflagentitel	Bewirtschaftungsauflage	Euro/ha
AA03	vollflächiges Bewirtschaftungsverbot	Befahren, Bearbeiten sowie Düngung und Pestizideinsatz sind zwischen \$1 und \$2 verboten	205,2

#### Verzicht auf Düngung und Pestizideinsatz

Code	Auflagentitel	Bewirtschaftungsauflage	Euro/ha
AA04	Pestizidverzicht	Pestizideinsatz ist verboten	151,2
AA05	kein Pestizideinsatz zwischen Ernte und Jahresende	Pestizideinsatz ist zwischen Ernte und Jahresende verboten	21,6
AA06	Düngungs- und Pestizidverzicht am gesamten Schlag	Düngung und Pestizideinsatz sind verboten	356,4

#### Folgende Auflagen sind mit AA06 nicht kombinierbar

Code	Auflagentitel	Bewirtschaftungsauflage	Euro/ha
AC01	Düngungsverzicht	Düngung ist verboten	324,0
AC03	nur Festmistdünger erlaubt	Düngung nur mit Festmist	140,4

### Artenschutzgerechter spezifischer Feldfruchtanbau (AD)

Code	Auflagentitel	Bewirtschaftungsauflage	Euro/ha
AD01	Fruchtwechsel lt. nicht prämienrelevanter Auflage	Fruchtwechsel 3 x im Vertragszeitraum, dieselbe Kultur darf nicht unmittelbar im darauffolgenden Jahr angebaut werden, ausgenommen Ackerfutterkulturen	81,0
AD03	Heidelercheprojekt in den Hochlagen des Waldviertels/NÖ sowie im Mühlviertel/OÖ: 3 oder 4 x Sommerungen (ausgenommen Mais) im Vertragszeitraum	mind. \$1 x Anbau von Sommerungen (ausgenommen Mais) im Vertragszeitraum, früheste Aussaat am \$2	108,0
AD05	mind. 3 x Anbau von Winterroggen oder Wintertriticale im Vertragszeitraum spätestens bis 10.09.	mind. 3 x Anbau von Winterroggen oder Wintertriticale im Vertragszeitraum spätestens bis 10.09.	129,6
AD07	mind 3 x Anbau von Wintergetreide im Vertragszeitraum spätestens bis \$ ;	mind 3 x Anbau von Wintergetreide im Vertragszeitraum spätestens bis \$ ;	54,0
AD08	mind 3 x Anbau von Wintergetreide im Vertragszeitraum spätestens bis \$ ; der Anbau erfolgt mit doppeltem Reihenabstand;	mind 3 x Anbau von Wintergetreide im Vertragszeitraum spätestens bis \$ ; der Anbau erfolgt mit doppeltem Reihenabstand;	86,4

### Stoppelacker (AE)

Code	Auflagentitel	Bewirtschaftungsauflage	Euro/ha
AE02	Umbruch der Erntereste nicht vor dem 15.02., beginnend im Jahr \$, danach jedes 2. Jahr	Umbruch der Erntereste nicht vor dem 15.02. des Folgejahres, beginnend im Jahr \$1, danach jedes 2. Jahr	135,0

### Kleinschlägigkeit (AG)

Code	Auflagentitel	Bewirtschaftungsauflage	Euro/ha
AG02	Schläge kleiner als 0,50 ha, unterschiedlich bewirtschaftete angrenzende Schläge	Die Schlaggröße muss kleiner als 0,50 ha sein, auf allfällig angrenzenden Schlägen desselben Feldstückes sind andere Kulturen anzulegen	86,4

## Kapitel Großtrappe (T)

### Grundstufe Großtrappe (TA)

Code	Auflagentitel	Bewirtschaftungsauflage	Euro/ha
<b>TA01</b>	Grundstufe Großtrappenschutz: Bepflanzung mit hochwüchsigen Pflanzen (z. B. Elefantengras/Chinaschilf, Pappeln, Weiden, Robinien) ist verboten, Aufstellen von Vogelscheuchen ist verboten. Befahren der Fläche bei Feststellung eines Großtrappengeleges im Umkreis von 50 m ist verboten. Auslegen von Folien sowie Aufstellen von Folientunneln oder Glashäusern ist verboten. Häckseln oder Mahd von Acker(futter)flächen nur in Absprache mit dem Gebietsbetreuer der für Naturschutz zuständigen Stelle. Anlegen von Begrünungen nach den Vorgaben der für Naturschutz zuständigen Stelle (mind. 2 x im Vertragszeitraum).	Großtrappenschutz: Bepflanzung mit hochwüchsigen Pflanzen (z. B. Elefantengras/Chinaschilf, Pappeln, Weiden, Robinien) ist verboten. Aufstellen von Vogelscheuchen ist verboten. Befahren der Fläche bei Feststellung eines Großtrappengeleges im Umkreis von 50 m ist verboten. Auslegen von Folien sowie Aufstellen von Folientunneln oder Glashäusern ist verboten. Häckseln oder Mahd von Acker(futter)flächen nur in Absprache mit dem Gebietsbetreuer der für Naturschutz zuständigen Stelle. Anlegen von Begrünungen oder Anbau von Wintertraps nach den Vorgaben der für Naturschutz zuständigen Stelle (mind. 2 x im Vertragszeitraum).  Teilnahme an dem Zuschlag Naturschutz-Monitoring "Beobachtung der Großtrappe" in den Maßnahmen Umweltgerechte und biodiversitätsfördernde Bewirtschaftung (UBB) oder Biologische Wirtschaftsweise (BIO) ist verpflichtend.	259,2

### Zusatzaufgaben (TB)

Code	Auflagentitel	Bewirtschaftungsauflage	Euro/ha
<b>TB01</b>	Pflegemodell Wintergetreideanbau	Anbau von Wintergetreide ohne Winterroggen (mind. 2 x im Vertragszeitraum), kein Befahren und Begehen des Wintergetreides nach dem 20.04. bis zur Ernte, keine Bewässerung des Wintergetreides; Ausbringung von Rodentiziden sowie Bekämpfung der Feldmaus im Wintergetreide verboten	118,8
<b>TC01</b>	Pestizidverzicht	Pestizideinsatz verboten, ausgenommen Mittel gemäß aktueller EU-Bio-Verordnung	172,8
<b>TD01</b>	Maisverzicht	Anbau von Mais im Vertragszeitraum ist verboten	86,4

## Kapitel Begrünte Ackerfläche mit Wiesennutzung (B)

### Begrünte Ackerfläche mit Mähwiesen-, Weide- oder Mähweidenutzung (BA)

Code	Auflagentitel	Bewirtschaftungsauflage	Euro/ha
<b>BA01</b>	begrünte Ackerfläche mit Mähwiesen- oder Mähweidenutzung; Anlage mit regionalem Saatgut	Begrünung der Ackerfläche mit regionalem Saatgut oder mit Frischgras im Jahr \$1, Mähwiesen- oder Mähweidenutzung, mind. 1 x Mahd und Abtransport des Mähgutes pro Jahr	372,6
<b>BA02</b>	begrünte Ackerfläche mit Mähwiesen- oder Mähweidenutzung	Mähwiesen- oder Mähweidenutzung, mind. 1 x Mahd und Abtransport des Mähgutes pro Jahr	275,4
<b>BA03</b>	begrünte Ackerfläche mit Weidenutzung mit Zeitraum, Anlage mit regionalem Saatgut, keine zusätzliche Düngung	Weidenutzung von \$1 bis \$2, Durchführung einer Pflegemahd pro Jahr, Weidetagebuch ist zu führen, Anlage mit regionalem Saatgut, keine zusätzliche Düngung	421,2
<b>BA04</b>	begrünte Ackerfläche mit Weidenutzung mit Zeitraum, keine zusätzliche Düngung	Weidenutzung von \$1 bis \$2, Durchführung einer Pflegemahd pro Jahr, Weidetagebuch ist zu führen, keine zusätzliche Düngung	324,0

Code	Auflagentitel	Bewirtschaftungsauflage	Euro/ha
<b>BB01</b>	Düngung ist verboten	Düngung ist verboten	270,0
<b>BB03</b>	Düngung nur mit Festmist	Düngung nur mit Festmist	97,2
<b>BB07</b>	Düngung mit Wirtschaftsdüngern frühestens ab 01.09. zulässig	Düngung mit Wirtschaftsdüngern frühestens ab 01.09. zulässig	108,0
<b>BG01</b>	Zweimalige Nutzung, frühe erste Mahd	1. Mahd vor \$1 und über die Vegetationsperiode eine weitere Mahd	253,8
Nachstehende Auflagen BI02 und BI02 gelten ab dem Antragsjahr 2025			
<b>BI01</b>	erhöhter Arbeitsaufwand bei Weiden (10 bis 15 Stunden Mehraufwand z. B. für Tierkontrolle, Aufstellung eines Weidezaunes oder Wassertransport)	zusätzliche Arbeiten: \$1	232,2
<b>BI02</b>	erhöhter Arbeitsaufwand bei Weiden (mehr als 15 Stunden Mehraufwand z. B. für Tierkontrolle, Aufstellung eines Weidezaunes oder Wassertransport)	zusätzliche Arbeiten: \$1	324,0

1b

## **HABITATBEWIRTSCHAFTUNG (H)**

Eine Prämienvergütung gemäß Code HG01 und HG02 ist auf durch die Landesdienststellen gemeldeten Flächen der Lebensraumtypen 1530, 2340, 4060, 5130, 6110, 6130, 6150, 6170, 6210, 6230, 6240, 6250, 6260, 6410, 6430, 6440, 6510, 6520, 7110, 7120, 7140, 7150, 7210, 7230 sowie die durch die Landesdienststellen gemeldeten Lebensräume der Arten Braunkehlchen (*Saxicola rubetra*); Bekassine (*Gallinago gallinago*); Blauracke (*Coracias garrulus*); Blauschillernder Feuerfalter (*Lycaena helle*); Dunkler Wiesenknopf-Ameisenbläuling (*Phengaris nausithous*); Eschen-Schneckenfalter (*Euphydryas maturna*), Feldhamster (*Cricetus cricetus*), Feldlerche (*Alauda arvensis*); Goldener Scheckenfalter (*Euphydryas aurinia* u. ssp. *glaciegenua*); Grauammer (*Emberiza calandra*); Grauspecht (*Picus canus*); Großer Brachvogel (*Numenius arquata*); Großer Feuerfalter (*Lycaena dispar*); Große Sägeschrecke (*Saga pedo*); Großtrappe (*Otis tarda*); Heckenwollfalter (*Eriogaster catax*); Heidelerche (*Lullula arborea*); Heller Wiesenknopf-Ameisenbläuling (*Phengaris teleius*); Juchtenkäfer (*Osmoderma eremita*), Kiebitz (*Vanellus vanellus*); Kreuzotter (*Vipera berus*); Neuntöter (*Lanius collurio*); Osterluzeifalter (*Zerinthia polyxena*); Rebhuhn (*Perdix perdix*); Roter Apollofalter (*Parnassius apollo*); Schlingnatter (*Coronella austriaca*); Schwarzer Apollofalter (*Parnassius mnemosyne*); Schwarzkehlchen (*Saxicola rubicola*), Thymian-Ameisenbläuling (*Phengaris arion*); Wachtelkönig (*Crex crex*); Wald-Wiesenvögelchen (*Coenonympha hero*); Wechselkröte (*Bufo viridis*); Wendehals (*Jynx torquilla*); Wiedehopf (*Upupa epops*); Wiesenpieper (*Anthus pratensis*); Zauneidechse (*Lacerta agilis*); Zwergohreule (*Otus scops*); Ziesel (*Spermophilus citellus*) möglich.

Förderfähig sind ausschließlich von den zuständigen Landesdienststellen gemeldete und im GIS der Zahlstelle AMA als solche eingezeichnete Flächen.

### **Kapitel Habitatbewirtschaftung Grünland**

Code	Auflagentitel	Bewirtschaftungsauflage	Euro/ha
<b>HG01</b>	Habitatmanagement für Lebensräume des sensiblen Dauergrünlandes oder bestimmter standorttreuer Arten	Bewahrung des günstigen oder Verbesserung des Erhaltungszustandes von Arten und Lebensräumen gemäß FFH- oder Vogelschutzrichtlinie durch die Umsetzung der vereinbarten Auflagen; Prämienzuschlag zur oben angeführten Prämie in Höhe von Euro 108,- pro Hektar, wenn zumindest 50 % der Fläche im Layer " Schutzgutflächen" liegt	0,0

### **Kapitel Habitatbewirtschaftung Ackerland**

Code	Auflagentitel	Bewirtschaftungsauflage	Euro/ha
<b>HG02</b>	Habitatmanagement für Lebensräume bestimmter standorttreuer Arten	Bewahrung des günstigen oder Verbesserung des Erhaltungszustandes von Arten und Lebensräumen gemäß FFH- oder Vogelschutzrichtlinie durch die Umsetzung der vereinbarten Auflagen. Prämienzuschlag zur oben angeführten Prämie in Höhe von Euro 108,- pro Hektar wenn zumindest 50 % der Fläche im Layer " Schutzgutflächen" liegt	0,0

## **K20-FLÄCHEN**

(Weiterführung bis längstens 2024 gemäß bestehender Verträge!)

<b>Code</b>	<b>Auflagentitel</b>	<b>Bewirtschaftungsaufgabe</b>
<b>KA01</b>	K20 Acker 510,20 Euro je ha	Es sind die ursprünglichen Bewirtschaftungsaufgaben sowie die Laufzeit gemäß Projektbestätigung ÖPUL 2000 einzuhalten.
<b>KA02</b>	K20 Acker 588,70 Euro je ha	Es sind die ursprünglichen Bewirtschaftungsaufgaben sowie die Laufzeit gemäß Projektbestätigung ÖPUL 2000 einzuhalten.
<b>KA03</b>	K20 Acker 667,10 Euro je ha	Es sind die ursprünglichen Bewirtschaftungsaufgaben sowie die Laufzeit gemäß Projektbestätigung ÖPUL 2000 einzuhalten.
<b>KA04</b>	K20 Acker 745,60 Euro je ha	Es sind die ursprünglichen Bewirtschaftungsaufgaben sowie die Laufzeit gemäß Projektbestätigung ÖPUL 2000 einzuhalten.
<b>KA05</b>	K20 Acker 824,10 Euro je ha	Es sind die ursprünglichen Bewirtschaftungsaufgaben sowie die Laufzeit gemäß Projektbestätigung ÖPUL 2000 einzuhalten.
<b>KA06</b>	K20 Acker 902,60 Euro je ha	Es sind die ursprünglichen Bewirtschaftungsaufgaben sowie die Laufzeit gemäß Projektbestätigung ÖPUL 2000 einzuhalten.
<b>KG01</b>	K20 Grünland 392,40 Euro je ha	Es sind die ursprünglichen Bewirtschaftungsaufgaben sowie die Laufzeit gemäß Projektbestätigung ÖPUL 2000 einzuhalten.
<b>KG02</b>	K20 Grünland 470,90 Euro je ha	Es sind die ursprünglichen Bewirtschaftungsaufgaben sowie die Laufzeit gemäß Projektbestätigung ÖPUL 2000 einzuhalten.
<b>KG03</b>	K20 Grünland 549,40 Euro je ha	Es sind die ursprünglichen Bewirtschaftungsaufgaben sowie die Laufzeit gemäß Projektbestätigung ÖPUL 2000 einzuhalten.
<b>KG04</b>	K20 Grünland 627,90 Euro je ha	Es sind die ursprünglichen Bewirtschaftungsaufgaben sowie die Laufzeit gemäß Projektbestätigung ÖPUL 2000 einzuhalten.
<b>KG05</b>	K20 Grünland 706,40 Euro je ha	Es sind die ursprünglichen Bewirtschaftungsaufgaben sowie die Laufzeit gemäß Projektbestätigung ÖPUL 2000 einzuhalten.
<b>KG06</b>	K20 Grünland 784,90 Euro je ha	Es sind die ursprünglichen Bewirtschaftungsaufgaben sowie die Laufzeit gemäß Projektbestätigung ÖPUL 2000 einzuhalten.
<b>KG07</b>	K20 Grünland 863,40 Euro je ha	Es sind die ursprünglichen Bewirtschaftungsaufgaben sowie die Laufzeit gemäß Projektbestätigung ÖPUL 2000 einzuhalten.
<b>KF01</b>	K20	folgende Auflagen sind verpflichtend einzuhalten: §1

## **LANDSCHAFTSELEMENTE (L)**

### **Pflege von Landschaftselementen (LA)**

<b>Code</b>	<b>Auflagentitel</b>	<b>Bewirtschaftungsauflage</b>	<b>Euro/ha</b>
<b>LA01</b>	Landschaftselemente, durchschnittliche Pflegestufe 1, Pflege gemäß Angaben	Pflege von Landschaftselementen: \$1	54,0
<b>LA02</b>	Landschaftselemente, durchschnittliche Pflegestufe 2, Pflege gemäß Angaben	Pflege von Landschaftselementen: \$1	102,6
<b>LA03</b>	Landschaftselemente, durchschnittliche Pflegestufe 3, Pflege gemäß Angaben	Pflege von Landschaftselementen: \$1	156,6
<b>LA04</b>	Landschaftselemente, durchschnittliche Pflegestufe 4, Pflege gemäß Angaben	Pflege von Landschaftselementen: \$1	259,2

### **Aufstellen von Vogelansitzwarten (LC)**

<b>Code</b>	<b>Auflagentitel</b>	<b>Bewirtschaftungsauflage</b>	<b>Euro/ha</b>
<b>LC01</b>	Aufstellen von Vogelansitzwarten	Aufstellen von mind. \$1 Vogelansitzwarten pro Schlag mit einer Höhe von mind. \$2 m vom \$3. bis mindestens zur 1. Mahd	32,4
<b>LC02</b>	Aufstellen von Vogelansitzwarten	Aufstellen von mind. \$1 Vogelansitzwarten pro Schlag mit einer Höhe von mind. \$2 m und Belassen über den gesamten Vertragszeitraum	37,8

## **NICHT PRÄMIENFÄHIGE FLÄCHEN (N)**

Code	Auflagentitel	Bewirtschaftungsauflage	Euro/ha
NA01	Anlage eines kleinen Feuchtbiotopes erlaubt	Anlage eines Feuchtbiotopes mit einem Ausmaß von weniger als 100 m <sup>2</sup> ist erlaubt	0,0
NA02	Anlage eines Lesesteinhaufens erlaubt	Anlage eines Lesesteinhaufens ist erlaubt	0,0
NA03	Mechanische Entfernung von Ampfer- und/oder Distelpflanzen erlaubt	Mechanische Entfernung von Ampfer- und/oder Distelpflanzen ist erlaubt	0,0
NA04	Nachsaat nur mit regionalem Saatgut erlaubt	Nachsaat nur mit regionalem Saatgut ist erlaubt: §1	0,0
NA05	Ackerstilllegung: Häckseln von ca. 3 m breiten Randstreifen entlang der Feldstücksaußengrenze erlaubt	Häckseln von ca. 3 m breiten Randstreifen entlang der Feldstücksaußengrenze von §1 bis §2 erlaubt	0,0
NA06	Bewässerung ist verboten	Bewässerung ist verboten	0,0
NA07	Pflanzenschutzmitteleinsatz ist verboten	Pflanzenschutzmitteleinsatz ist verboten	0,0
NA08	Kein Befahren der Fläche außer zu Bewirtschaftungszwecken	Befahren der Fläche außer zu Bewirtschaftungszwecken ist verboten	0,0
NA09	Pflanzenschutzmitteleinsatz zur Bekämpfung von Gehölzen verboten	Pflanzenschutzmitteleinsatz zur Bekämpfung von (aufkommenden) Gehölzen ist verboten	0,0
NA12	Zusätzlich Einhaltung der Auflagen des Pflegeplans	Zusätzlich Einhaltung der Auflagen des Pflegeplans	0,0
NA14	Lage der Vogelansitzwarte: §	Lage der Vogelansitzwarte: §1	0,0
NA15	§ Nutzung ist ab § erlaubt	§1. Nutzung ist ab §2 erlaubt	0,0
NA16	Bewirtschaftung ist nach § verboten	Bewirtschaftung ist nach §1 verboten	0,0
NA17	Bewirtschaftung ist vor § verboten	Bewirtschaftung ist vor §1 verboten	0,0
NA18	Überqueren der Fläche zum Erreichen einer anderen Fläche ist erlaubt	Überqueren der Fläche zum Erreichen einer anderen Fläche ist erlaubt	0,0
NA19	Fotodokumentation von § wird empfohlen	Fotodokumentation von §1 wird empfohlen	0,0
NA20	Hühnerauslauf erlaubt, wenn die Grasnarbe geschlossen bleibt	Hühnerauslauf erlaubt, wenn die Grasnarbe geschlossen bleibt	0,0



<b>NA21</b>	Aufbereitung des Mähgutes ist verboten	Aufbereitung des Mähgutes ist verboten	0,0
<b>NA22</b>	Silageproduktion ist auf dem Schlag verboten	Silageproduktion ist auf dem Schlag verboten	0,0
<b>NA23</b>	Wegen unplanbarer Ereignisse ist eine Änderung der Projektbestätigung während des Jahres zulässig	Im Fall von Ereignis: \$1 kann seitens der für die Ausstellung der Projektbestätigung zuständigen Stelle eine Änderung der Auflage \$2 auf die Auflage \$3 erfolgen	0,0
<b>NA24</b>	Mahd mit Schrittgeschwindigkeit (5 km/h) wird empfohlen	Mahd mit Schrittgeschwindigkeit (5 km/h) wird empfohlen	0,0
<b>NB01</b>	Bodenbearbeitung vor festgelegtem Zeitpunkt	Bodenbearbeitung bis spätestens \$1	0,0
<b>NB02</b>	Erstes Grubbern zwischen 01.05. und 31.05., zweites Grubbern zwischen 01.07. und 31.07., jeweils mit maximal 25 cm Tiefe. Bodenbearbeitung kann auch mittels Scheibenegge erfolgen.	Erstes Grubbern zwischen 01.05. und 31.05., zweites Grubbern zwischen 01.07. und 31.07., jeweils mit maximal 25 cm Tiefe. Bodenbearbeitung kann auch mittels Scheibenegge erfolgen	0,0
<b>NB03</b>	Wieseneggen ist vor dem 30.04. erlaubt	Wieseneggen ist vor dem 30.04. erlaubt	0,0
<b>NB04</b>	Bodenbearbeitung muss zwischen \$ und \$ erfolgen	Bodenbearbeitung muss zwischen \$1 und \$2 erfolgen	0,0
<b>NB05</b>	Eine weitere Bodenbearbeitung muss zwischen \$ und \$ erfolgen	Eine weitere Bodenbearbeitung muss zwischen \$1 und \$2 erfolgen	0,0
<b>NB06</b>	Grubbern ist zwischen \$ und \$ verboten	Grubbern ist zwischen \$1 und \$2 verboten	0,0
<b>NB07</b>	Im Jahr \$ jedenfalls Pflügen, anschließend Eggen bis spätestens \$ im Folgejahr	Im Jahr \$1 jedenfalls Pflügen, anschließend Eggen bis spätestens \$2 im Folgejahr	0,0
<b>NB08</b>	Jedes 2. Jahr beginnend mit \$ muss im \$ gepflügt und geeeggt werden	Jedes 2. Jahr beginnend mit \$1 muss zwischen \$2 und \$3 gepflügt und geeeggt werden	0,0
<b>NB09</b>	Ackerstilllegung Grubbern jedes zweite Jahr, Zeitraum	1 x Grubbern jedes 2. Jahr ab \$1, beginnend im Jahr \$2, Häckseln davor gestattet	0,0
<b>ND01</b>	Düngung ist nur mit Kalk erlaubt	Düngung ist nur mit Kalk erlaubt	0,0
<b>ND02</b>	Düngemittel gemäß VO(EU) 2018/848 erlaubt	Düngemittel gemäß VO(EU) 2018/848 sind erlaubt	0,0
<b>ND03</b>	Verwendung von kompostiertem Festmist	Verwendung von kompostiertem Festmist wird empfohlen	0,0
<b>ND04</b>	Düngung verboten	Düngung ist verboten	0,0
<b>ND05</b>	nur Wirtschaftsdünger erlaubt	Nur Wirtschaftsdünger ist erlaubt	0,0

<b>ND06</b>	Lagerung von Festmistverboten	Lagerung von Festmist ist verboten	0,0
<b>ND07</b>	Kalkung verboten	Kalkung ist verboten	0,0
<b>ND08</b>	Ausbringung von Kalk in Form von \$ ist erlaubt	Ausbringung von Kalk in Form von \$1 ist erlaubt	0,0
<b>ND09</b>	Ausbringung von Kompost ist erlaubt	Ausbringung von Kompost ist erlaubt	0,0
<b>ND10</b>	Bis \$ m von der Oberkante des Gewässers entfernt ist eine Düngung verboten	Bis \$1 m von der Oberkante des Gewässers entfernt ist eine Düngung verboten	0,0
<b>ND11</b>	Die Ausbringung von Mistwasser (stark verdünnte Jauche, keine Gülle) ist erlaubt	Die Ausbringung von Mistwasser (stark verdünnte Jauche, keine Gülle) ist erlaubt	0,0
<b>ND12</b>	Düngung ist ab \$ erlaubt	Düngung ist ab \$1 erlaubt	0,0
<b>ND13</b>	Düngung ist nur jedes 2. Jahr erlaubt, beginnend mit \$	Düngung ist nur jedes 2. Jahr erlaubt, beginnend mit \$1	0,0
<b>ND14</b>	Düngung mit Festmist oder Kompost auf den Baumscheiben ist erlaubt	Düngung mit Festmist oder Kompost auf den Baumscheiben ist erlaubt	0,0
<b>ND15</b>	Düngung mit Festmist ist erlaubt	Düngung mit Festmist ist erlaubt	0,0
<b>ND16</b>	Düngung ist nur mit kompostiertem Festmist erlaubt	Düngung ist nur mit kompostiertem Festmist erlaubt	0,0
<b>ND17</b>	Düngung auf mageren Bereichen wie Kuppen oder Böschungen ist verboten	Düngung auf mageren Bereichen wie Kuppen oder Böschungen ist verboten	0,0
<b>ND18</b>	Düngung ist nur mit Urgesteinsmehl erlaubt	Düngung ist nur mit Urgesteinsmehl erlaubt	0,0
<b>ND19</b>	Bis \$ m von flächigen Landschaftselementen entfernt ist eine Düngung verboten	Bis \$1 m von flächigen Landschaftselementen entfernt ist eine Düngung verboten	0,0
<b>NE01</b>	Ausschließlich Anbau bestimmter Kulturarten erlaubt	Es ist ausschließlich der Anbau folgender Kulturarten erlaubt: Ackerbohne, Buchweizen, Büschelschön, Erbse, Färberdistel-Saffor-Bauernsafran, Färberwau-Färberresede, Feldfutter, Flachs, Futtergräser, Getreide (Sommer- und Wintergetreide inklusive Menggetreide bzw. Getreide + Ackerbohne + Erbse), Grünbrache, Hanf, Kartoffel, Kümmel, Kürbis, Leindotter, Luzerne, Mais oder Mais mit Untersaat (maximal 1 x Maisanbau im Vertragszeitraum), Mariendistel, Mohn, Öllein, Raps, Rüben (alle Arten), Soja, Sonnenblume, Sommerwicke, Waid-Färberwaid, Wechselwiese	0,0
<b>NE02</b>	Ein- und Nachsaat ist ausschließlich mit \$ erlaubt	Ein- und Nachsaat ist ausschließlich mit \$1 erlaubt	0,0

<b>NE03</b>	Einsaat ist in Absprache mit dem Artenschutzbeauftragten für die Großtrappe erlaubt	Einsaat ist in Absprache mit dem Artenschutzbeauftragten für die Großtrappe erlaubt	0,0
<b>NE04</b>	Einsaat oder Untersaat mit \$ ist erlaubt	Einsaat oder Untersaat mit \$1 ist erlaubt	0,0
<b>NE05</b>	Im Jahr \$ ist eine Einsaat mit Saatgut aus Frischgras oder Heudrusch durchzuführen	Im Jahr \$1 ist eine Einsaat mit Saatgut aus Frischgras oder Heudrusch durchzuführen	0,0
<b>NE06</b>	Im Jahr der Neueinsaat ist ein Reinigungsschnitt erlaubt	Im Jahr der Neueinsaat ist ein Reinigungsschnitt erlaubt	0,0
<b>NE07</b>	Nachsaat ist nur mittels Schlitzsaat im Jahr \$ erlaubt	Nachsaat ist nur mittels Schlitzsaat im Jahr \$1 erlaubt	0,0
<b>NE08</b>	Einsaat oder Untersaat muss mit \$ im Jahr \$ erfolgen	Einsaat oder Untersaat muss mit \$1 im Jahr \$2 erfolgen	0,0
<b>NE09</b>	Bewirtschaftung muss laut Fruchtfolgeblatt erfolgen	Bewirtschaftung muss laut Fruchtfolgeblatt erfolgen	0,0
<b>NE10</b>	Im Jahr \$ muss bis 15.04. eine Einsaat mit einer Mischung aus 20 kg/ha Luzerne und 5 kg/ha Esparsette erfolgen	Im Jahr \$1 muss bis 15.04. eine Einsaat mit einer Mischung aus 20 kg/ha Luzerne und 5 kg/ha Esparsette erfolgen	0,0
<b>NE11</b>	In geraden Jahren ist ausschließlich der Anbau von Getreide (inklusive Mais), Raps, Senf oder Sonnenblumen erlaubt	In geraden Jahren ist ausschließlich der Anbau von Getreide (inklusive Mais), Raps, Senf oder Sonnenblumen erlaubt	0,0
<b>NE12</b>	In ungeraden Jahren ist ausschließlich der Anbau von Getreide (inklusive Mais), Raps, Senf oder Sonnenblumen erlaubt	In ungeraden Jahren ist ausschließlich der Anbau von Getreide (inklusive Mais), Raps, Senf oder Sonnenblumen erlaubt	0,0
<b>NE13</b>	Kürbis- und Maisanbau sind maximal je 1 x im Vertragszeitraum erlaubt. Der Fruchtwechsel von Wintergetreide zu Sommergetreide und umgekehrt ist möglich, nicht jedoch Wintergetreide zu Wintergetreide bzw. Sommergetreide zu Sommergetreide. Wechselwiesen bzw. Einsaaten mit Klee/Luzerne dürfen maximal 3 Jahre hintereinander bestehen bleiben.	Kürbis- und Maisanbau sind maximal je 1 x im Vertragszeitraum erlaubt. Der Fruchtwechsel von Wintergetreide zu Sommergetreide und umgekehrt ist möglich, nicht jedoch Wintergetreide zu Wintergetreide bzw. Sommergetreide zu Sommergetreide. Wechselwiesen bzw. Einsaaten mit Klee/Luzerne dürfen maximal 3 Jahre hintereinander bestehen bleiben.	0,0
<b>NG01</b>	Auf-Stock-setzen von Hecken erlaubt	Auf-Stock-setzen von Hecken maximal auf \$1 m Länge ist erlaubt	0,0
<b>NG02</b>	Lagerung von Totholz im Ausmaß von weniger als 50 m <sup>2</sup> erlaubt	Lagerung von Totholz (abgebrochene Starkäste, Stämme von Altbäumen, Sturmschäden) im Ausmaß von weniger als 50 m <sup>2</sup> ist erlaubt	0,0
<b>NG03</b>	Aufkommende Gehölze einmal im Jahr entfernen	Aufkommende Gehölze müssen 1 x im Jahr entfernt werden	0,0
<b>NG04</b>	Aufkommender Fichtenjungwuchs einmal im Jahr entfernen	Aufkommender Fichtenjungwuchs muss 1 x im Jahr entfernt werden	0,0
<b>NG05</b>	Getätigte Bepflanzungen erhalten	Getätigte Bepflanzungen müssen erhalten und gepflegt werden	0,0
<b>NG06</b>	Keine Rodung von bestehenden Dornsträuchern und Beerensträuchern	Rodung von bestehenden Dornsträuchern und Beerensträuchern ist verboten	0,0

<b>NG07</b>	Keine Bepflanzung mit Gehölzen	Bepflanzung mit Gehölzen ist verboten	0,0
<b>NG08</b>	1 x Räumen von herabgefallenen Ästen und Zusammentragen auf Asthaufen pro Jahr	1 x Räumen von herabgefallenen Ästen und Zusammentragen auf Asthaufen pro Jahr, die Asthaufen können auf der Fläche verbleiben	0,0
<b>NG09</b>	Nur punktuelle Einzelstammentnahme bei Schlägerung von Lärchen erlaubt	Nur punktuelle Einzelstammentnahme bei Schlägerung von Lärchen erlaubt	0,0
<b>NG11</b>	Falls Nachpflanzungen für abgestorbene Gehölze erfolgen, müssen diese mit heimischen Wildsträuchern vorgenommen werden	Falls Nachpflanzungen für abgestorbene Gehölze erfolgen, müssen diese mit heimischen Wildsträuchern vorgenommen werden	0,0
<b>NG12</b>	§ Totholzhaufen müssen angelegt und erhalten werden	§1 Totholzhaufen müssen angelegt und erhalten werden	0,0
<b>NG13</b>	Anpflanzen von regionalen Gehölzarten ist erlaubt	Anpflanzen von regionalen Gehölzarten ist erlaubt	0,0
<b>NG14</b>	Auf-Stock-Setzen von § ist erlaubt	Auf-Stock-Setzen von §1 ist erlaubt	0,0
<b>NG15</b>	Auf-Stock-Setzen von § ist verboten	Auf-Stock-Setzen von §1 ist verboten	0,0
<b>NG16</b>	Bei der Schwendung müssen § belassen werden	Bei der Schwendung müssen §1 belassen werden	0,0
<b>NG17</b>	§ müssen auf der Fläche erhalten bleiben	§1 müssen auf der Fläche erhalten bleiben	0,0
<b>NG18</b>	Gehölze müssen regelmäßig zurückgeschnitten werden und dürfen maximal § m hoch werden	Gehölze müssen regelmäßig zurückgeschnitten werden und dürfen maximal §1 m hoch werden	0,0
<b>NG19</b>	§ müssen jährlich entfernt werden	§1 müssen jährlich entfernt werden	0,0
<b>NH01</b>	Häckseln im Herbst erlaubt	Häckseln ist im Herbst ab §1 erlaubt	0,0
<b>NH02</b>	Ackerstilllegung wechselweises Häckseln	Ackerstilllegung: 1 x Häckseln pro Jahr auf dem halben Schlag zwischen §1 und §2 die eine Hälfte, zwischen §3 und §4 die andere Hälfte	0,0
<b>NH03</b>	Ackerstilllegung zweimal Häckseln pro Jahr	Erstes Häckseln spätestens bis §1, zweites Häckseln frühestens ab §2	0,0
<b>NH04</b>	Maximal §x Häckseln von Teilflächen im Vertragszeitraum ist erlaubt	Maximal §1 x Häckseln von Teilflächen im Vertragszeitraum ist erlaubt	0,0
<b>NH05</b>	1 x Häckseln pro Jahr ist erlaubt	1 x Häckseln pro Jahr ist erlaubt	0,0
<b>NH06</b>	Beim zweiten Häckseltermin muss ein § bis § m breiter Randstreifen bestehen bleiben	Beim zweiten Häckseltermin muss ein §1 bis §2 m breiter Randstreifen bestehen bleiben	0,0
<b>NH07</b>	1 x Häckseln von Teilflächen im Jahr § ist erlaubt	1 x Häckseln von Teilflächen im Jahr §1 ist erlaubt	0,0

<b>NH08</b>	Häckseln von Gräben ist im Winter erlaubt	Häckseln von Gräben ist im Winter erlaubt	0,0
<b>NH09</b>	Geländekuppen dürfen nicht eingeebnet werden	Geländekuppen dürfen nicht eingeebnet werden	0,0
<b>NH10</b>	Häckseln oder Schlegeln als Pflegemaßnahme nach Überflutungen erlaubt	Häckseln oder Schlegeln als Pflegemaßnahme nach Überflutungen erlaubt	0,0
<b>NH11</b>	Häckseln oder Schnitt als Pflegemaßnahme ist jedes 2. Jahr erlaubt, beginnend mit \$	Häckseln oder Schnitt als Pflegemaßnahme ist jedes 2. Jahr erlaubt, beginnend mit \$1	0,0
<b>NH12</b>	Häckseln oder Schnitt als Pflegemaßnahme ist zwischen \$ und \$ erlaubt	Häckseln oder Schnitt als Pflegemaßnahme ist zwischen \$1 und \$2 erlaubt	0,0
<b>NH13</b>	Das Häckseln muss von innen nach außen erfolgen	Das Häckseln muss von innen nach außen erfolgen	0,0
<b>NH14</b>	Im Bereich \$ darf ab \$ gehäckselt werden	Im Bereich \$1 darf ab \$2 gehäckselt werden	0,0
<b>NH15</b>	Häckseln zwischen \$ und \$ ist verboten	Häckseln zwischen \$1 und \$2 ist verboten	0,0
<b>NH16</b>	Die zusammenhängende gehäckselte Fläche darf nicht über \$ ha sein	Die zusammenhängende gehäckselte Fläche darf nicht über \$1 ha sein	0,0
<b>NH17</b>	1 x Häckseln pro Jahr von Teilflächen ist erlaubt	1 x Häckseln pro Jahr von Teilflächen ist erlaubt	0,0
<b>NH18</b>	Flächen mit \$ müssen 1 x pro Jahr gehäckselt werden	Flächen mit \$1 müssen 1 x pro Jahr gehäckselt werden	0,0
<b>NH19</b>	Um die Bäume ist zwischen \$ und \$ zusätzliches Häckseln/Pflegemahd erlaubt	Um die Bäume ist zwischen \$1 und \$2 zusätzliches Häckseln/Pflegemahd erlaubt	0,0
<b>NH20</b>	Zusätzliches Häckseln/Pflegemahd zwischen \$ und \$ erlaubt	Zusätzliches Häckseln/Pflegemahd zwischen \$1 und \$2 erlaubt	0,0
<b>NH21</b>	Anlage des Brachestreifens nicht \$	Anlage des Brachestreifens nicht \$1	0,0
<b>NH22</b>	Anlage der Brachefläche im Bereich: \$	Anlage der Brachefläche im Bereich \$1	0,0
<b>NH23</b>	Das Belassen von jährlich wechselnden ungenutzten Streifen mit einer Größe bis 0,05 ha ist erlaubt	Das Belassen von jährlich wechselnden ungenutzten Streifen mit einer Größe bis 0,05 ha ist erlaubt	0,0
<b>NH24</b>	Der bei der 1. Mahd stehen gebliebene Streifen darf nicht gedüngt werden	Der bei der 1. Mahd stehen gebliebene Streifen darf nicht gedüngt werden	0,0
<b>NH25</b>	Zur Bodenschonung müssen temporär vorhandene Nassstellen im Ausmaß bis 15 % der Gesamtschlagfläche ausgezäunt werden	Zur Bodenschonung müssen temporär vorhandene Nassstellen im Ausmaß bis 15 % der Gesamtschlagfläche ausgezäunt werden	0,0
<b>NH26</b>	Insektenschutz: Mahd und liegen lassen des Aufwuchses muss auf \$ bis \$ % des Feldstückes erfolgen	Insektenschutz: Mahd und liegen lassen des Aufwuchses muss auf \$1 bis \$2 % des Feldstückes erfolgen	0,0

<b>NM01</b>	Pflegemahd im Herbst erlaubt	Pflegemahd ist im Herbst ab §1 erlaubt	0,0
<b>NM02</b>	Vorverlegung des Schnittzeitpunktes gemäß www.mahdzeitpunkt.at möglich	Vorverlegung des Schnittzeitpunktes gemäß www.mahdzeitpunkt.at ist möglich	0,0
<b>NM03</b>	Mahd von innen nach außen	Die Mahd muss von innen nach außen erfolgen	0,0
<b>NM04</b>	1. Mahd vor §	Die 1. Mahd muss vor dem §1 erfolgen	0,0
<b>NM05</b>	1. Mahd ab §	Verzögerung des Schnittzeitpunktes, früheste Mahd am §1	0,0
<b>NM06</b>	§ Mahd muss zwischen § und § erfolgen	Die §1. Mahd muss zwischen §2 und §3 erfolgen	0,0
<b>NM07</b>	§. Mahd ist ab § erlaubt	Die §1. Mahd ist ab §2 erlaubt	0,0
<b>NM08</b>	§. Mahd muss vor § erfolgen	Die §1. Mahd muss vor §2 erfolgen	0,0
<b>NM10</b>	Beweidung ab § erlaubt, Mahd ab § erlaubt	Beweidung ab §1 erlaubt, Mahd ab §2 erlaubt	0,0
<b>NM11</b>	Bewirtschaftung ist zwischen § und § verboten	Bewirtschaftung ist zwischen §1 und §2 verboten	0,0
<b>NM12</b>	Bis § muss die Fläche gemäht und das Pflanzenmaterial abtransportiert sein	Bis §1 muss die Fläche gemäht und das Pflanzenmaterial abtransportiert sein	0,0
<b>NM13</b>	Falls die erste Mahd nicht bis § möglich ist, darf diese erst ab § durchgeführt werden	Falls die erste Mahd nicht bis §1 möglich ist, darf diese erst ab §2 durchgeführt werden	0,0
<b>NM14</b>	Früheste Nutzung ab § erlaubt	Früheste Nutzung ab §1 erlaubt	0,0
<b>NM15</b>	Häckseln vor der 1. Mahd ist zwischen § und § erlaubt	Häckseln vor der 1. Mahd ist zwischen §1 und §2 erlaubt	0,0
<b>NM16</b>	In besonders nassen Jahren kann die Mahd bis zum 31.12. erfolgen	In besonders nassen Jahren kann die Mahd bis zum 31.12. erfolgen	0,0
<b>NM17</b>	Mindestens eine weitere Mahd mit Abtransport auf der Wechselwiese verpflichtend	Mindestens eine weitere Mahd mit Abtransport auf der Wechselwiese verpflichtend	0,0
<b>NM18</b>	§ bis § % der Fläche dürfen ab § gemäht werden	§1 bis §2 % der Fläche dürfen ab §3 gemäht werden	0,0
<b>NM19</b>	Bestände mit § müssen bei der 1. Mahd ausgespart werden	Bestände mit §1 müssen bei der 1. Mahd ausgespart werden	0,0
<b>NM20</b>	Bestände mit § müssen bei der Mahd ausgespart werden	Bestände mit §1 müssen bei der Mahd ausgespart werden	0,0

<b>NM21</b>	Befindet sich auf diesem Schlag ein Gelege, so wird der Schnittzeitpunkt im betroffenen Jahr nach hinten verschoben und die Auflage/Prämie angepasst. Erfolgt bis zum angegebenen Mähtermin keine Benachrichtigung über ein Gelege, kann die Fläche wie in der Projektbestätigung angegeben gemäht werden.	Befindet sich auf diesem Schlag ein Gelege, so wird der Schnittzeitpunkt im betroffenen Jahr nach hinten verschoben und die Auflage/Prämie angepasst. Erfolgt bis zum angegebenen Mähtermin keine Benachrichtigung über ein Gelege, kann die Fläche wie in der Projektbestätigung angegeben gemäht werden.	0,0
<b>NM22</b>	Mahd des Altgrasstreifens bei der zweiten Mahd der restlichen Fläche	Mahd des Altgrasstreifens bei der zweiten Nutzung der restlichen Fläche	0,0
<b>NM23</b>	Beim 1. Schnitt muss ein Streifen mit mindestens \$ m Breite entlang \$ stehen gelassen werden	Beim 1. Schnitt muss ein Streifen mit mindestens \$1 m Breite entlang \$2 stehen gelassen werden	0,0
<b>NO01</b>	Putzschnitt der Weidefläche rund um den Stamm der Obstbäume erlaubt	Putzschnitt der Weidefläche rund um den Stamm der Obstbäume ist erlaubt	0,0
<b>NO02</b>	Erhaltung der Baumanzahl	Die Baumanzahl von mindestens \$1 Stück muss erhalten werden, Ausnahme: behördlich angeordnete phytosanitäre Maßnahmen (zum Beispiel Feuerbrand)	0,0
<b>NO03</b>	Entfernte Obstbäume nachpflanzen	Entfernte Obstbäume müssen bis zur nächsten Vegetationsperiode nachgepflanzt werden	0,0
<b>NO04</b>	Entfernen ökologisch wertvoller Strukturen verboten: \$	Entfernen ökologisch wertvoller Strukturen verboten: \$1	0,0
<b>NO05</b>	Baumschnittmaterial über den Winter auf der Fläche lassen	Baumschnittmaterial muss über den Winter auf der Fläche verbleiben, Entfernung im folgenden Frühjahr	0,0
<b>NO06</b>	Baumhöhlen in ihrer natürlichen Form belassen	Baumhöhlen müssen unbehandelt in ihrer natürlichen Form belassen werden	0,0
<b>NO07</b>	Rindensäuberung verboten	Rindensäuberung ist verboten	0,0
<b>NO08</b>	Rindenkalkung verboten	Rindenkalkung ist verboten	0,0
<b>NO09</b>	Bei Nachpflanzungen müssen Hochstammobstbäume verwendet werden	Bei Nachpflanzungen müssen Hochstammobstbäume verwendet werden	0,0
<b>NV02</b>	Instandhaltungsarbeiten an der bestehenden Entwässerungsanlage nach Genehmigung erlaubt	Instandhaltungsarbeiten an der bestehenden Entwässerungsanlage nur nach Genehmigung durch die für Naturschutz zuständige Stelle erlaubt	0,0
<b>NV03</b>	Mahd der Suttten beim 1. Schnitt verboten	Mahd der Suttten beim 1. Schnitt verboten	0,0
<b>NV04</b>	Die Sutte darf im jeweiligen Ausmaß, maximal jedoch eine Fläche von 0,05 ha, im Zeitraum von \$ bis \$ nicht bewirtschaftet werden	Die Sutte darf im jeweiligen Ausmaß, maximal jedoch eine Fläche von 0,05 ha, im Zeitraum von \$1 bis \$2 nicht bewirtschaftet werden	0,0
<b>NV05</b>	In Extremjahren mit ganzjährig hohem Grundwasserstand kann die Bewirtschaftung von Feuchtstellen auf max. 15 % des Schlages, jedoch jedenfalls bis zu einer Fläche von 0,05 ha unterbleiben	In Extremjahren mit ganzjährig hohem Grundwasserstand kann die Bewirtschaftung von Feuchtstellen auf max. 15 % des Schlages, jedoch jedenfalls bis zu einer Fläche von 0,05 ha unterbleiben	0,0

1b

<b>NV06</b>	Bei starker Vernässung darf die Fläche nicht mit schweren Geräten (zum Beispiel Traktor) befahren werden	Bei starker Vernässung darf die Fläche nicht mit schweren Geräten (zum Beispiel Traktor) befahren werden	0,0
<b>NV07</b>	Keine Beregnung/Bewässerung erlaubt	Keine Beregnung/Bewässerung erlaubt	0,0
<b>NV08</b>	Grabenräumung ist nur händisch und von September bis März erlaubt	Grabenräumung ist nur händisch und von September bis März erlaubt	0,0
<b>NV09</b>	Feuchtstellen müssen händisch gemäht werden	Feuchtstellen müssen händisch gemäht werden	0,0
<b>NV10</b>	Grabenräumung verboten	Grabenräumung verboten	0,0
<b>NV11</b>	Trittschäden sollen im feuchten Bereich durch Zäunungsmaßnahmen vermieden werden	Trittschäden sollen im feuchten Bereich durch Zäunungsmaßnahmen vermieden werden	0,0
<b>NV12</b>	Grabenräumung ist nur nach Rücksprache mit der die Projektbestätigung ausstellenden Landesdienststelle erlaubt	Grabenräumung ist nur nach Rücksprache mit der die Projektbestätigung ausstellenden Landesdienststelle erlaubt	0,0
<b>NV13</b>	Wassermanagement von Flächen, die zu mindestens 30 % in Folge von Biberdämmen eingestaut sein können, ist durch temporäre Absenkung erlaubt.	Temporäre Einstauung von mindestens 30 % der Fläche in Folge von Biberdämmen möglich. Drainagen von \$ Biberdämmen dürfen maximal einmal jährlich für Mahd und Abtransport des Mähgutes längstens \$ Tage geöffnet werden.	0,0
<b>NW01</b>	Beweidung vor dem 1. Schnitt erlaubt	Beweidung vor dem 1. Schnitt ist erlaubt	0,0
<b>NW02</b>	Beweidung vor dem 1. Schnitt erlaubt (Datum)	Beweidung vor dem 1. Schnitt bis \$1 ist erlaubt	0,0
<b>NW03</b>	Beweidung vor dem 1. Schnitt und Nachweide erlaubt, Datum	Beweidung vor dem 1. Schnitt bis \$1 und Nachweide ab \$2 sind erlaubt	0,0
<b>NW04</b>	Nachweide erlaubt	Nachweide ab \$1 ist erlaubt	0,0
<b>NW05</b>	Beweidung Maximalbesatz	Beweidung mit maximal \$ GVE/ha gleichzeitig	0,0
<b>NW06</b>	Beweidung Maximalbesatz	Beweidung mit maximal \$ GVE/ha und Jahr	0,0
<b>NW08</b>	Zufütterung ist nur mit Heu erlaubt	Zufütterung ist nur mit Heu erlaubt	0,0
<b>NW09</b>	Beweidung verboten	Beweidung ist verboten	0,0
<b>NW10</b>	Beweidung vor dem 1. Schnitt verboten	Beweidung vor dem 1. Schnitt ist verboten	0,0
<b>NW11</b>	Beweidung nach dem letzten Schnitt verboten	Beweidung nach dem letzten Schnitt ist verboten	0,0

1b



<b>NW12</b>	Zufütterung von Grund- und Kraftfutter auf der Fläche verboten	Zufütterung von Grund- oder Kraftfutter auf der Fläche ist verboten	0,0
<b>NW13</b>	Im Zeitraum von \$ bis \$ muss \$ ausgezäunt werden	Im Zeitraum von \$1 bis \$2 muss \$3 ausgezäunt werden	0,0
<b>NW14</b>	\$ muss ausgezäunt werden	\$1 muss ausgezäunt werden	0,0
<b>NW15</b>	Beweidung ist an maximal \$ Tagen im Jahr erlaubt	Beweidung ist an maximal \$ Tagen im Jahr erlaubt	0,0
<b>NW16</b>	Beweidung ist ausschließlich mit \$ erlaubt	Beweidung ist ausschließlich mit \$1 erlaubt	0,0
<b>NW17</b>	Beweidung ist im Zeitraum von \$ bis \$ erlaubt	Beweidung ist im Zeitraum von \$1 bis \$2 erlaubt	0,0
<b>NW18</b>	Festmist, welcher während der Beweidung am Unterstand anfällt, darf auf der Fläche ausgebracht werden	Festmist, welcher während der Beweidung am Unterstand anfällt, darf auf der Fläche ausgebracht werden	0,0
<b>NW19</b>	Beweidung muss entsprechend dem beiliegendem Beweidungsplan erfolgen	Beweidung muss entsprechend dem beiliegendem Beweidungsplan erfolgen	0,0
<b>NW20</b>	Die Weide muss in mindestens \$ Koppeln unterteilt werden und die Beweidung muss gestaffelt erfolgen	Die Weide muss in mindestens \$ Koppeln unterteilt werden und die Beweidung muss gestaffelt erfolgen	0,0
<b>NW21</b>	Eine Nachweide ist ab 15.09. im Bereich \$ erlaubt	Eine Nachweide ist ab 15.09. im Bereich \$1 erlaubt	0,0
<b>NW22</b>	Beweidung bei nassem Boden ist verboten	Beweidung bei nassem Boden ist verboten	0,0
<b>NW23</b>	Beweidung ist im Zeitraum von \$ bis \$ verboten	Beweidung ist im Zeitraum von \$1 bis \$2 verboten	0,0

## Anhang J Kombinationstabellen der Maßnahmen „Naturschutz“ (18) und „Natura 2000 und andere Schutzgebiete – Landwirtschaft“ (23)

In der Projektbestätigung können zusätzliche Auflagen und Informationen ohne Prämienrelevanz vergeben werden. Diese und die Möglichkeit der Kombinierbarkeit beziehungsweise die verpflichtende Kombination der einzelnen Auflagen werden im Anhang zur nationalen Sonderrichtlinie geregelt.

Für alle Auflagen werden Codes vergeben, die sich aus zwei Buchstaben sowie zwei Zahlen zusammensetzen. Der erste Buchstabe bezeichnet das Kapitel, z. B. G für Mähwiesen und -weiden oder A für Acker. Der zweite Buchstabe des Codes bezeichnet den Abschnitt, in dem die Auflage zu finden ist, z. B. GC wobei das C für den Abschnitt „Verzicht auf Erneuerung der Entwässerungsanlagen“ steht.

Folgende allgemeinen Regeln sind bei der Kombination von Auflagen zu beachten:

Die Auflagen der Kapitel S (Ackerstilllegung), A (Bewirtschafteter Acker\*), B (Begrünte Ackerfläche mit Wiesennutzung), G (Mähwiesen und -weiden), W (Weiden) und O (gehäckselte Obstwiesen) sind nicht untereinander kombinierbar.

	S	A	B	G	W	O	L	H
S		nein	nein	nein	nein	nein	ja	nein
A	nein		nein	nein	nein	nein	ja	ja
B	nein	nein		nein	nein	nein	ja	ja
G	nein	nein	nein		nein	nein	ja	ja
W	nein	nein	nein	nein		nein	ja	ja
O	nein	nein	nein	nein	nein		ja	ja
L	ja	ja	ja	ja	ja	ja		ja
H	nein	ja	ja	ja	ja	ja	ja	

\* inklusive Auflagen zur Großtrappe (T)

## Anhang K **Bedingungen und Indikatoren der Projektbestätigungen in der Maßnahme „Ergebnisorientierte Bewirtschaftung“ (19)**

Die Einstufung des Lebensraumtyps erfolgt nach dem Ist-Zustand, der bei der Beratung vorgefunden wird. Ausnahmen sind Grünlandbrachen bzw. verbrachte Grünlandflächen. Bei Grünlandbrachen/verbrachte Grünlandflächen wird der entsprechende Lebensraumtyp ausgewählt, der sich entwickeln soll und der Erhaltungszustand C (ungünstig) oder in seltenen Fällen B (gut) vergeben.

Wenn mehrere Lebensraumtypen kleinräumig ineinander verzahnt auf einer Fläche vorkommen, wird der flächenmäßig dominanter Lebensraumtyp für die Einstufung der Prämie herangezogen. Bei der Wahl der Indikatorarten kann man Arten auswählen, die alle vorkommenden Lebensraumtypen repräsentieren. Bei räumlich klar voneinander getrennten Lebensraumtypen, die unterschiedlich bewirtschaftet werden, können zwei Schläge gebildet werden, wenn die einzelnen Flächen groß genug sind (mindestens 0,1 ha).

Beim ergebnisorientierten Ansatz werden für jeden Lebensraum Ziele festgelegt und Indikatoren vergeben. Die Beraterinnen und Berater müssen darauf achten, ob es zu Problemen auf der Fläche kommen könnte (z. B. Intensivierung oder Nutzungsaufgabe) und dann entscheiden, welche Indikatoren sinnvoll sind und welche nicht. Die Landwirtinnen und Landwirte müssen sich zutrauen, die Indikatoren einzuhalten (z. B. bei Problemarten v.a. dann, wenn es zur Zeit der Kartierung kein Problem mit den Arten gibt).

Im Zuge der Flächenkartierung muss der Zustand des Lebensraums angegeben werden, das heißt, ob sich der Lebensraum im Idealzustand befindet oder es Abweichungen davon gibt. Nachfolgend sind mögliche Ausprägungen bei Abweichungen je Lebensraum angeführt (z. B. Entwässerung, Nährstoffeintrag/Intensivierung, Nutzungsaufgabe). Diese Einstufung muss bei der Auswahl der Indikatoren berücksichtigt werden.

Ist der ökologische Wert der Fläche zu niedrig z. B.: Intensivwiese ohne Vogelschutzziele oder massive Belastung durch problematische Neophyten (z. B. Staudenknöterich), dann kann die Fläche nicht in die EBW aufgenommen werden. Betroffenen Landwirtinnen und Landwirten kann man empfehlen, wie der Wert der Fläche verbessert werden könnte, um die Fläche nach Verbesserung des Zustands in das Programm zu bringen.

In Folge werden die Indikatoren für die verschiedenen Acker- und Grünlandlebensräume dargestellt:

### **ACKER**

#### **Lebensraum: Ackerbrachen**

Wird eine Ackerfläche als Grünland bewirtschaftet, müssen die Indikatoren vom jeweiligen Grünlandtyp gewählt werden.

Code	Indikator
EBAB01	Es kommen mindestens 20 verschiedene krautige Pflanzenarten vor.
EBAB02	Es kommen mindestens 20 verschiedene Pflanzenarten vor, davon mindestens 10 einjährige Arten.
EBAB03	Es kommen mindestens 10 unterschiedliche Pflanzenarten vor.
EBAB04	Es kommen mindestens 15 unterschiedliche Pflanzenarten vor, davon mindestens 10 krautige Pflanzenarten.
EBAB05	Frei formulierter Indikator/Zusatzindikator zum Lebensraum §1

#### **Lebensraum: Bewirtschaftete Ackerflächen**

Wird eine Ackerfläche als Grünland bewirtschaftet müssen die Indikatoren vom jeweiligen Grünlandtyp gewählt werden.

Code	Indikator
EBAA01	Mindestens §1 der folgenden Ackerbeikrautarten kommen vor: §2.
EBAA02	Mindestens 25 % der Fläche sind von Ackerbeikräutern bedeckt (am besten zu kontrollieren im Frühjahr/Frühsummer, bevor die Ackerkultur geschlossen ist).
EBAA03	Es kommen mindestens 10 verschiedenen ein- bis zweijährige Pflanzenarten vor
EBAB05	Frei formulierter Indikator/Zusatzindikator zum Lebensraum §1

## GRÜNLAND

### Grünlandbrachen

Für alle Lebensräume, die zum Zeitpunkt der Begutachtung der Fläche als Grünlandbrache bewirtschaftet werden gilt:

- Die Fläche muss in die Bewirtschaftung genommen werden und zumindest alle zwei Jahre bewirtschaftet werden, da die Fläche sonst im Rahmen des ÖPUL-Programmes nicht förderfähig ist.
- Die Indikatoren und Zusatzindikatoren sind dem jeweiligen Lebensraum zu entnehmen, in den sich die Grünlandbrache entwickeln soll. Zum Beispiel bei einer Halbtrockenrasenbrachen passen die Indikatoren des Halbtrockenrasens.

### Lebensraum: Feuchte bis nasse Grünland-Lebensräume

Code	Indikator
EBGA01	Der Boden ist das ganze Jahr über, mit Ausnahme von trockenen Perioden bzw. wenn der Boden gefroren ist, nass bis feucht.
EBGB01	Rotklee ( <i>Trifolium pratense</i> ) und Kriechklee ( <i>Trifolium repens</i> ) kommen auf der Fläche nicht vor.
EBGB02	Rotklee ( <i>Trifolium pratense</i> ) und Kriechklee ( <i>Trifolium repens</i> ) bedecken gemeinsam maximal \$ % der Fläche. (\$=5)
EBGB03	Rotklee ( <i>Trifolium pratense</i> ) und Kriechklee ( <i>Trifolium repens</i> ) kommen nicht flächig, sondern höchstens punktuell vor.
EBGB04	Zumindest ein Drittel des Bestands wird von Kräutern gebildet.
EBGC01	Großseggen und Hochstauden kommen auf der Fläche nur vereinzelt vor.
EBGD02	Schilf kommt nicht vor.
EBGD03	Schilf kommt nicht flächig, sondern maximal punktuell vor.
EBGD04	Großseggen kommen nur kleinflächig vor.
EBGE01	Das Große Mädesüß ( <i>Filipendula ulmaria</i> ) bedeckt maximal 20 % der Fläche.
EBGE02	Disteln und andere hochwüchsige Stauden kommen auf der Fläche nur vereinzelt vor.
EBGE03	Pfeifengras ( <i>Molinia</i> sp.) bedeckt maximal 5 % der Fläche.
EBGE04	Pfeifengras ( <i>Molinia</i> sp.) kommt zumindest kleinflächig vor.
EBGE05	Seggen und Schilf bedeckt maximal \$ % der Fläche.
EBGE08	Eine Schichtung des Bestandes in Obergräser und niedrigwüchsige Unterschicht ist vorhanden.
EBGF01	Offene Bodenstellen sind an einer zusammenhängenden Stelle maximal 0,5 m <sup>2</sup> groß.
EBGF02	In Summe gibt es maximal \$ m <sup>2</sup> an offenen Bodenstellen auf der Fläche.
EBGF03	Bodenstreuaufgabe auf Grund von liegen gelassenem Mähgut gibt es auf maximal 10 % der Fläche.
EBGF04	Es sind keine Fahrinnen zu sehen.
EBGG01	Die Vegetation ist durchschnittlich maximal \$ cm hoch.
EBGH01	Es kommen maximal \$ Exemplare von Bäumen oder Sträuchern jünger als 10 Jahre bzw. niedriger als 1 Meter auf der Fläche vor.
EBGH02	Es kommen keine Gehölze (Ausnahme Zwergsträucher, Streuobst, Wiederausschläge und punktförmige Landschaftselemente), die älter als 2 Jahre sind, auf der Fläche vor.
EBGH03	Stickstoffzeigende Gräser z. B. Wiesen-Fuchsschwanz ( <i>Alopecurus pratensis</i> ), Wolliges Honiggras ( <i>Holcus lanatus</i> ), Horst-Rasenschmiele ( <i>Deschampsia cespitosa</i> ) kommen nicht flächig, sondern höchstens punktuell vor.
EBGH04	Niedrigwüchsige Sauergräser (niedriger als 50 cm) bedecken mehr als 50 % der Fläche.
EBGH05	Süß- und Sauergräser sind gleich häufig.
EBGI01	Frei formulierter Indikator/Zusatzindikator zum Lebensraum \$1

### Lebensraum: Nährstoffreiche Mähwiesen

Code	Indikator
EBGB05	Es kommen mindestens \$ krautige Pflanzenarten vor.
EBGD01	Mindestens \$1 der folgenden \$2 Zeigerarten kommen vor: \$3 [Arten aufzählen] Wiesen-Bocksbart ( <i>Tragopogon orientalis</i> ), Wiesen-Glockenblume ( <i>Campanula patula</i> ), Wiesen-Witwenblume ( <i>Knautia arvensis</i> ), Wiesen-Flockenblume ( <i>Centaurea jacea</i> ), Wiesen- Margerite ( <i>Leucanthemum vulgare</i> agg.), Wiesen-Labkraut ( <i>Galium album</i> ), Wiesen-Storchschnabel ( <i>Geranium pratense</i> ), Groß-Bibernelle ( <i>Pimpinella major</i> ), Wiesen-Pippau ( <i>Crepis biennis</i> ), Gamander-Ehrenpreis ( <i>Veronica chamaedrys</i> ), Echt-Pastinak ( <i>Pastinaca sativa</i> )
EBGD05	Italienisches Raygras ( <i>Lolium multiflorum</i> ) kommt nicht oder höchstens in Einzelexemplaren vor.
EBGE10	Mittelgräser (\$1) und Obergräser (\$2) sind gleich dominant.
EBGF02	In Summe gibt es maximal \$ m <sup>2</sup> an offenen Bodenstellen auf der Fläche.
EBGF03	Bodenstreuauflage auf Grund von liegen gelassenem Mähgut gibt es auf maximal 10 % der Fläche.
EBGG01	Die Vegetation ist durchschnittlich maximal \$ cm hoch.
EBGH01	Es kommen maximal \$ Exemplare Bäumen oder Sträuchern jünger als 10 Jahre bzw. niedriger als 1 Meter auf der Fläche vor.
EBGI01	Frei formulierter Indikator/Zusatzindikator zum Lebensraum \$1

### Lebensraum: Nährstoffarme Mähwiesen

Code	Indikator
EBGA02	Der Boden ist trocken und humusarm.
EBGB05	Es kommen mindestens \$ krautige Pflanzenarten vor.
EBGD01	Mindestens \$1 der folgenden \$2 Zeigerarten kommen vor: \$3 [Arten aufzählen] Wiesen-Bocksbart ( <i>Tragopogon orientalis</i> ), Wiesen-Glockenblume ( <i>Campanula patula</i> ), Wiesen-Witwenblume ( <i>Knautia arvensis</i> ), Wiesen-Flockenblume ( <i>Centaurea jacea</i> ), Wiesen- Margerite ( <i>Leucanthemum vulgare</i> agg.), Wiesen-Labkraut ( <i>Galium album</i> ), Wiesen-Storchschnabel ( <i>Geranium pratense</i> ), Groß-Bibernelle ( <i>Pimpinella major</i> ), Wiesen-Pippau ( <i>Crepis biennis</i> ), Gamander-Ehrenpreis ( <i>Veronica chamaedrys</i> ), Echt-Pastinak ( <i>Pastinaca sativa</i> )
EBGE09	Obergräser kommen nur selten vor, Kräuter sind in allen Schichten vertreten.
EBGF01	Offene Bodenstellen sind an einer zusammenhängenden Stelle maximal 0,5 m <sup>2</sup> groß.
EBGF02	In Summe gibt es maximal \$ m <sup>2</sup> an offenen Bodenstellen auf der Fläche.
EBGF03	Bodenstreuauflage auf Grund von liegen gelassenem Mähgut gibt es auf maximal 10 % der Fläche.
EBGF05	Offene Bodenstellen sind vorhanden.
EBGF06	Die Vegetation ist lückig.
EBGG01	Die Vegetation ist durchschnittlich maximal \$1 cm hoch.
EBGH01	Es kommen maximal \$ Exemplare von Bäumen oder Sträuchern jünger als 10 Jahre bzw. niedriger als 1 Meter auf der Fläche vor.
EBGH02	Es kommen keine Gehölze (Ausnahme Zwergsträucher, Streuobst, Wieder-ausschläge und punktförmige Landschaftselemente), die älter als 2 Jahre sind, auf der Fläche vor.
EBGH03	Stickstoffzeigende Gräser z. B. Wiesen-Fuchsschwanz ( <i>Alopecurus pratensis</i> ), Wolliges Honiggras ( <i>Holcus lanatus</i> ), Horst-Rasenschmiehe ( <i>Deschampsia cespitosa</i> ) kommen nicht flächig, sondern höchstens punktuell vor.
EBGH07	Nährstoffzeigende Kräuter wie Wiesen-Löwenzahn ( <i>Taraxacum officinale</i> ), Scharf-Hahnenfuß ( <i>Ranunculus acris</i> ), Stumpfblatt-Ampfer, Wiesen-Kerbel ( <i>Anthriscus sylvestris</i> ), Wiesen-Bärenklau
EBGH08	Nährstoffzeigende Kräuter wie Wiesen- Löwenzahn ( <i>Taraxacum officinale</i> ), Scharf- Hahnenfuß ( <i>Ranunculus acris</i> ), Stumpfblatt- Ampfer, Wiesen-Kerbel ( <i>Anthriscus sylvestris</i> ), Wiesen-Bärenklau ( <i>Heracleum sphondylium</i> ) sowie hochwüchsige Gräser kommen nicht flächig, sondern höchstens punktuell vor.
EBGH09	Der Gehölzaufwuchs bedeckt weniger als 20 % der Fläche.
EBGI01	Frei formulierter Indikator/Zusatzindikator zum Lebensraum \$1

## Lebensraum: Weiden

Code	Indikator
EBGB02	Rotklee ( <i>Trifolium pratense</i> ) und Kriechklee ( <i>Trifolium repens</i> ) bedecken gemeinsam maximal 5 % der Fläche. (5=5)
EBGB05	Es kommen mindestens 5 krautige Pflanzenarten vor.
EBGD01	Mindestens 5 der folgenden 2 Zeigerarten kommen vor: 3 [Arten aufzählen] Wiesen-Bocksbart ( <i>Tragopogon orientalis</i> ), Wiesen-Glockenblume ( <i>Campanula patula</i> ), Wiesen-Witwenblume ( <i>Knautia arvensis</i> ), Wiesen-Flockenblume ( <i>Centaurea jacea</i> ), Wiesen-Margerite ( <i>Leucanthemum vulgare</i> agg.), Wiesen-Labkraut ( <i>Galium album</i> ), Wiesen-Storchnabel ( <i>Geranium pratense</i> ), Groß-Bibernelle ( <i>Pimpinella major</i> ), Wiesen-Pippau ( <i>Crepis biennis</i> ), Gamander-Ehrenpreis ( <i>Veronica chamaedrys</i> ), Echt-Pastinak ( <i>Pastinaca sativa</i> )
EBGD05	Italienisches Raygras ( <i>Lolium multiflorum</i> ) kommt nicht oder höchstens in Einzelexemplaren vor.
EBGE06	Ross-Minze ( <i>Mentha longifolia</i> ) bedeckt maximal 20 % der Fläche.
EBGE07	Horst-Rasenschmiele ( <i>Deschampsia cespitosa</i> ) und Flatter-Binse ( <i>Juncus effusus</i> ) bedecken maximal 5 % der Fläche.
EBGF01	Offene Bodenstellen sind an einer zusammenhängenden Stelle maximal 0,5 m <sup>2</sup> groß.
EBGF02	In Summe gibt es maximal 5 m <sup>2</sup> an offenen Bodenstellen auf der Fläche.
EBGH01	Es kommen maximal 5 Exemplare von Bäumen oder Sträuchern jünger als 10 Jahre bzw. niedriger als 1 Meter auf der Fläche vor.
EBGH06	Weideunkräuter (z. B. Breit-Wegerich ( <i>Plantago major</i> ), Borstenhirschen ( <i>Setaria</i> spp.), Gewöhnlich-Vogelknöterich ( <i>Polygonum aviculare</i> ), Weißer Germer ( <i>Veratrum album</i> )) bedecken maximal 5 % der Fläche.
EBGI01	Frei formulierter Indikator/Zusatzindikator zum Lebensraum 5

## Lebensraum: Wiesen mit besonderen Baumbestand

Code	Indikator
EBGB05	Es kommen mindestens 5 krautige Pflanzenarten vor.
EBGD01	Mindestens 5 der folgenden 2 Zeigerarten kommen vor: 3 [Arten aufzählen] Wiesen-Bocksbart ( <i>Tragopogon orientalis</i> ), Wiesen-Glockenblume ( <i>Campanula patula</i> ), Wiesen-Witwenblume ( <i>Knautia arvensis</i> ), Wiesen-Flockenblume ( <i>Centaurea jacea</i> ), Wiesen-Margerite ( <i>Leucanthemum vulgare</i> agg.), Wiesen-Labkraut ( <i>Galium album</i> ), Wiesen-Storchnabel ( <i>Geranium pratense</i> ), Groß-Bibernelle ( <i>Pimpinella major</i> ), Wiesen-Pippau ( <i>Crepis biennis</i> ), Gamander-Ehrenpreis ( <i>Veronica chamaedrys</i> ), Echt-Pastinak ( <i>Pastinaca sativa</i> )
EBGF01	Offene Bodenstellen sind an einer zusammenhängenden Stelle maximal 0,5 m <sup>2</sup> groß.
EBGF02	In Summe gibt es maximal 5 m <sup>2</sup> an offenen Bodenstellen auf der Fläche.
EBGF03	Bodenstreuauflage auf Grund von liegen gelassenem Mähgut gibt es auf maximal 10 % der Fläche.
EBGE10	Mittelgräser (5) und Obergräser (2) sind gleich dominant.
EBGE11	Fichten machen maximal 10 % des Baumbestandes aus.
EBGE12	Die Überschirmung mit Lärchen beträgt mindestens 30 %.
EBGE13	Eine gibt eine gemischte Alterstruktur der Lärchen.
EBGH01	Es kommen maximal 5 Exemplare Bäumen oder Sträuchern jünger als 10 Jahre bzw. niedriger als 1 Meter auf der Fläche vor.
EBGH02	Es kommen keine Gehölze (Ausnahme Zwergsträucher, Streuobst, Wieder-ausschläge und punktförmige Landschaftselemente), die älter als 2 Jahre sind, auf der Fläche vor.
EBGH06	Weideunkräuter (z. B. Breit-Wegerich ( <i>Plantago major</i> ), Borstenhirschen ( <i>Setaria</i> spp.), Gewöhnlich-Vogelknöterich ( <i>Polygonum aviculare</i> ), Weißer Germer ( <i>Veratrum album</i> )) bedecken maximal 5 % der Fläche.
EBGI01	Frei formulierter Indikator/Zusatzindikator zum Lebensraum 5

## **NACH TIEREN GEORDNET**

Indikatoren zur Erhaltung und Entwicklung des zugehörigen Biotoptyps (z. B. artenreiche Fettwiese, Halbtrockenrasen...) sind im jeweiligen Biotoptyp berücksichtigt und werden in den Indikatoren und Zusatzindikatoren der Tiere nicht abgebildet. Bei Tierarten, die nicht aufgelistet sind, besteht die Möglichkeit, Indikatoren in einem Freitextfeld zu formulieren (Bsp.: Steinhuhn). Es werden in den ausformulierten Indikatoren und Zusatzindikatoren nur Arten behandelt, die häufiger auf Naturschutzflächen vorkommen.

### **Tiere am Acker**

<b>Tiere</b>	<b>Code</b>	<b>Indikator</b>
<b>Insekten Reptilien Kleinsäuger</b>	<b>EBAT01</b>	Auf mindestens §1 % bleibt der Aufwuchs über den Winter bis 01.04. des Folgejahres stehen.
<b>Ackervögel</b>	<b>EBAT02</b>	Es gibt sowohl hoch- als auch niedrigwüchsige Bereiche in der Brache. Die durchschnittliche Vegetationshöhe ist nicht auf der gesamten Fläche gleich.
<b>Stieglitz Bluthänfling Girlitz Grünfink Goldammer Rebhuhn Feldsperling</b>	<b>EBAT03</b>	Es gelangen mindestens 5 Pflanzenarten, die als Winterfutter für Vögel geeignet sind, zur Samenreife und die Samenstände sind bis mindestens 01.03. des Folgejahres auf der Fläche vorhanden.
<b>Rebhuhn Wachtel</b>	<b>EBAT04</b>	Die Brut störende Maßnahmen wie zum Beispiel Umbruch, Striegeln, Ernte passieren nicht während der Brutzeit von §1 bis §2.
<b>Feldlerche</b>	<b>EBAT05</b>	Die Saatzeilen haben einen Abstand von mindestens 20 cm.
<b>Kiebitz</b>	<b>EBAT07</b>	Es gibt mindestens §1 unbewirtschaftete Flächen pro Hektar in der Größe von je mindestens 20 m <sup>2</sup> .
<b>Alle Tiere am Acker</b>	<b>EBAT09</b>	Acker Tiere, frei formulierter Indikator/Zusatzindikator §1

### **Tiere im Grünland**

<b>Tiere</b>	<b>Code</b>	<b>Indikator</b>
<b>Insekten und andere Wirbellose</b>	<b>EBGF05</b>	Offene Bodenstellen sind vorhanden.
	<b>EBGG01</b>	Die Vegetation ist durchschnittlich maximal §1 cm hoch.
	<b>EBGT01</b>	Bei jeder Mahd verbleiben ungemähte Bereiche im Ausmaß von mindestens §1 % der Fläche als Ausweichlebensraum für weniger mobile Tiergruppen, wie Spinnen und Insekten.
	<b>EBGT02</b>	Ab der 2. Mahd bis mindestens 15.10 verbleiben ungemähte Bereiche im Ausmaß von mindestens §1 % bis maximal §2 % der Fläche.
	<b>EBGT03</b>	Bei der letzten Mahd verbleiben ungemähte Bereiche im Ausmaß von mindestens §1 % der Fläche.
	<b>EBGT04</b>	Ab §1 bis 30.10. ist der Aufwuchs mindestens 10 cm hoch.
	<b>EBGT05</b>	Mindestens §1 m <sup>2</sup> pro Ar sind vegetationsoffene Bereiche.
	<b>EBGT07</b>	Es gibt Lesesteinmauern in einer Länge von mindestens §1 m <sup>2</sup> .

	<b>EBGT08</b>	Stängel von hohlen oder markhaltigen Pflanzen (Königskerze, Brombeere, Himbeere, Wildrosen...) bleiben über den Winter stehen.
	<b>EBGT09</b>	Direkt auf der Fläche oder maximal 5 Meter von der Fläche entfernt gibt es mindestens 1 m lange Hecken.
	<b>EBGT10</b>	Es gibt Totholz auf mindestens 1 Bäumen direkt auf der Fläche oder maximal 5 Metern neben der Fläche.
<b>Reptilien und Kleinsäuger</b>	<b>EBGT07</b>	Es gibt Lesesteinmauern in einer Länge von mindestens 1 m <sup>2</sup> .
	<b>EBGT09</b>	Direkt auf der Fläche oder maximal 5 Meter von der Fläche entfernt gibt es mindestens 1 m lange Hecken
	<b>EBGT10</b>	Es gibt Totholz auf mindestens 1 Bäumen direkt auf der Fläche oder maximal 5 Metern neben der Fläche.
	<b>EBGT13</b>	Es gibt Asthaufen auf der Fläche als Rückzugsraum für Kleinsäuger und Reptilien, wie zum Beispiel Ringelnattern.
<b>Amphibien</b>	<b>EBGT11</b>	Es gibt ganzjährig vernässte oder sumpfige Bereiche.
<b>Braunkehlchen Variante A</b>	<b>EBGT14</b>	Auf der gesamten Fläche gibt es bis mindestens 1 den ersten Aufwuchs.
	<b>EBGT17</b>	Braunkehlchen: Sitzwarten im Altgras im Abstand von max. 50 m
<b>Braunkehlchen Variante B</b>	<b>EBGT15</b>	Bis mindestens 1 gibt es Altgras im Ausmaß von 2 m <sup>2</sup> , damit das Braunkehlchen dort Nester anlegen kann.
	<b>EBGT16</b>	Bereiche mit Altgras haben einen Mindestabstand zu Gehölzstrukturen, Schilfbeständen und Wegen gemäß Tabelle "Minimumabstand Zentrum Schutzzone" zu umgebenden Strukturen.
	<b>EBGT17</b>	In den Bereichen mit Altgras gibt es mindestens 1 Sitzwarten im Abstand von maximal 50 Metern.
<b>Wachtelkönig</b>	<b>EBGT18</b>	Auf mindestens 1 ha der Fläche gibt es bis mindestens 15.08. den ersten Aufwuchs oder eine durchschnittliche Vegetationshöhe von mindestens 20 cm.
	<b>EBGT19</b>	Bis mindestens 1 gibt es unbewirtschaftete Bereiche im Ausmaß von mindestens 10 % der Fläche.
<b>Neuntöter</b>	<b>EBGF05</b>	Offene Bodenstellen sind vorhanden.
	<b>EBGT09</b>	Direkt auf der Fläche oder maximal 5 Meter von der Fläche entfernt gibt es mindestens 1 m lange Hecken.
	<b>EBGT20</b>	Es gibt mindestens 1 Strukturelemente, wie z. B. (Dorn-)sträucher, Hecken oder Einzelbäume. Einzelbäume allein reichen nicht.
<b>Baumpieper</b>	<b>EBGT19</b>	Bis mindestens 1 gibt es unbewirtschaftete Bereiche im Ausmaß von mindestens 10 % der Fläche.
	<b>EBGT21</b>	Es gibt mindestens 2 hohe Strukturelemente pro Hektar (Einzelbäume, Baumgruppen, hohe Sträucher, Waldrand).
<b>Streuobstbewohner (Grünspecht, Wiedehopf,...)</b>	<b>EBGF05</b>	Offene Bodenstellen sind vorhanden.
	<b>EBGT22</b>	Es gibt einen vitalen Streuobstbestand mit unterschiedlicher Altersstruktur (alte Bäume mit Totholzanteil, mittelalte Bäume und junge Bäume).
	<b>EBGT23</b>	Im Streuobstbestand gibt es mindestens 1 Baumhöhlen.
	<b>EBGT24</b>	Es klebt kein Festmist oder Gülle/Jauche auf den Baumstämmen.
	<b>EBGT25</b>	Es gibt mindestens 1 künstliche Bruthöhlen für 2.
<b>Für verschiedene Tierarten geeignet</b>	<b>EBGT26</b>	Frei formulierter Indikator/Zusatzindikator zu Tieren 1



## Neophyten und Problempflanzen

Code	Indikator
<b>EBNE01</b> <b>EBPR01</b>	Folgende Neophyten-Arten bedecken maximal 10 % der Fläche: \$NEO
<b>EBNE02</b> <b>EBPR02</b>	Folgende Neophyten-Arten bedecken maximal 5 % der Fläche: \$NEO
<b>EBNE03</b> <b>EBPR03</b>	Folgende Neophyten-Arten kommen auf maximal 5 % der Fläche zur Fruchtreife: \$NEO
<b>EBNE04</b> <b>EBPR04</b>	Folgende Neophyten-Arten kommen auf der Fläche nicht zur Blüte: \$NEO
<b>EBNE05</b> <b>EBPR05</b>	Es kommen maximal \$1 Exemplare folgender Neophyten-Arten pro Ar vor (bezogen auf die gesamte Fläche): \$NEO
<b>EBNE06</b> <b>EBPR06</b>	Es kommen maximal \$1 blühende Exemplare folgender Neophyten-Arten vor: \$NEO
<b>EBNE07</b> <b>EBPR07</b>	Folgende Neophyten-Arten kommen maximal auf 5 % der Fläche in einem dichten Bestand (über 25 % Deckung) vor: \$NEO
<b>EBNE09</b> <b>EBPR09</b>	Es kommen maximal \$1 Exemplare folgender Neophyten-Arten vor: \$NEO
<b>EBNE10</b> <b>EBPR10</b>	Frei formulierter Indikator/Zusatzindikator zu Neophyten/Problempflanzen, \$1 \$NEO

## PRÄMIENERMITTLUNG

Die Basisprämie im EBW Biodiv wurde mit Hilfe von Prämienbausteinen aus der Naturschutz-Maßnahme je Biotoptyp, je Erhaltungszustand (A, B, C) und bei Wiesen auch je Erschwernisklasse (leicht, mittel, schwer) kalkuliert.

### **Besonderer-Aufwand-Zuschlag (EBBA)**

Bei der Kalkulation der Basisprämie wurden jene Prämienbausteine aus der Naturschutzmaßnahme gemäß Anhang I verwendet, die am häufigsten vergeben werden. Besondere Arbeiterschwernisse können bei Bedarf mit Hilfe des Besonderer-Aufwand-Zuschlags berücksichtigt werden, vor allem dann, wenn der/die Landwirt/in besonders hohen Aufwand betreiben muss, um ein EBW-Ziel auf der Fläche zu erreichen. Der Besonderer-Aufwand-Zuschlag muss begründet werden und es muss im EBW-Erhebungsbogen ausgewählt werden, warum er vergeben wurde. Der Besonderer-Aufwand-Zuschlag (Code EBBA01) beträgt pauschal 108 €/ha und kann nur einmal pro Fläche für besondere Umstände vergeben werden. Eine zweite EBBA-Stufe (Code EBBA02) kann für den besonderen Aufwand in der Flächenbewirtschaftung von Lebensräumen mit sehr gutem Erhaltungszustand ab dem Antragsjahr 2025 vergeben werden.

Code	Indikator	Euro/ha
<b>EBBA01</b>	Prämienzuschlag für besonderen Aufwand in der Flächenbewirtschaftung	108,0
Nachstehende zweite Prämienstufe EBBA02 gilt ab dem Antragsjahr 2025		
<b>EBBA02 (ab 2025)</b>	Prämienzuschlag für besonderen Aufwand in der Flächenbewirtschaftung von Lebensräumen mit sehr gutem Erhaltungszustand.	162,0

Als Entscheidungshilfe, ob der Zuschlag vergeben werden kann, ist folgende Liste zu verwenden. Wenn einer dieser Umstände auf der Fläche zutrifft, kann der Zuschlag vergeben werden. Die Gründe für die Vergabe des EBBA orientieren sich an NAT-Maßnahmen, die inklusive Erläuterungen dem NAT-Handbuch zu entnehmen sind, daher werden in Klammer die NAT-Maßnahmen-Kürzel angegeben.

Gründe für Vergabe des EBBA (in Klammer sind die Kürzel der passenden NAT-Maßnahmen angegeben)	Erläuterung
Extensivierung (GA19, GA20)	Darf nur auf leicht bewirtschaftbaren Flächen als Begründung herangezogen werden. Es müssen mindestens zwei Schnitte weniger als regionaltypisch möglich stattfinden und es muss das entsprechende Produktionspotential vorliegen (Gunstlagen). Aus Artenschutzgründen (die Art ist bei den Geschützten Arten in der NALA zu erfassen) kann diese Begründung auch bei einer Reduktion von mindestens einem Schnitt verwendet werden. Gegebenenfalls ist die Gebietskulisse der Naturschutzbehörde des jeweiligen Bundeslandes gemäß der Naturschutzmaßnahme zu verwenden.
Ungünstige Form der Fläche (GD01)	Kann nur auf leicht bewirtschaftbaren Flächen, die maximal 1 ha groß sind, verwendet werden.
Kleinflächigkeit am Grünland (GD02)	Kann nur auf leicht bewirtschaftbaren Flächen, die maximal 0,3 ha groß sind, verwendet werden.
Erreichbarkeit Entfernung über 10 km (GG01, GG03)	Dieser Zuschlag kann bei Bergmähder und Lärchenwiesen angewendet werden und in begründeten Ausnahmen auch bei anderen Flächen, wenn die Mähfläche eine Entfernung von > 5 km beträgt.
Erreichbarkeit Entfernung über 5 km (GG02, GG04)	Entfernung über 10 km kann bei Lärchenwiesen und Bergmähder vergeben werden.

	Entfernung über 5 km kann bei Bergmäher vergeben werden, aber nicht bei Lärchenwiesen, da hier der Entfernungszuschlag für 5 km bereits in der Basisprämie kalkuliert ist.	
Erschwertes Trocknen vom Mähgut (GH01, GH02, GH03, GH04)	Der Zuschlag ist dann zu vergeben, wenn auf Teilen der Fläche eine Trocknung nicht möglich ist, z. B. wegen Feuchtstellen oder Beschattung, und daher das Mähgut von diesen Stellen verbracht werden und auf einer anderen Fläche wieder aufgelegt werden muss, um es dort zu trocknen. Bei der anderen Fläche muss es sich nicht um einen anderen Schlag handeln.	
Problempflanzen- oder Neophytenbekämpfung belegt durch die Auswahl mind. einer der Indikatoren mit den Buchstaben EBNE oder EBPR (GJ05, GJ06, GJ07, ab dem Antragsjahr 2025 WD01)	Der Erhaltungszustand kann maximal als „gut“ eingestuft werden.	1b
Mahd mit Balkenmäherwerk am Traktor (GQ01)	Nur in der Erschwernisstufe „leicht“	
Heutrocknung auf der Fläche (GM01, GM02, ab dem Antragsjahr 2025 BH01)	Nur auf mindestens zweimähdigen Wiesen	1b
Erhöhter Aufwand beim Zäunen bei Weiden (WC01, WC02, ab dem Antragsjahr 2025 WC03)		1b
Ausmähen von Baumwiesen (GO)	Kann nicht verwendet werden, wenn beim Lebensraumtyp „Streuobstbestand“ ausgewählt wurde.	
Errichten von Sitzwarten (LC01, LC02)	Kann nicht verwendet werden, wenn beim Lebensraumtyp „Braunkehlchen-Lebensraum“ ausgewählt wurde.	
Begrünte Ackerfläche, Anlage mit regionalen Saatgut (BA01)		
Zusätzlicher Aufwand zur Erreichung eines Tierziels belegt durch die Auswahl mind. eines Tier-Indikators: (Gruppe EBAT sowie EBGT)	In folgenden Fällen kann kein EBBA gewährt werden: <ul style="list-style-type: none"> <li>- EBGT13 auf Lärchenwiesen</li> <li>- EBGT14-EBGT17 auf Braunkehlchen-Flächen</li> <li>- EBGT18-EBGT19 auf Wachtelkönig-Flächen</li> </ul>	1b
Umwandlung von Acker in Grünland (GS01)	Wird dieser Zuschlag vergeben, muss der Nutzungsstatus der betreffenden Fläche laut MFA des Vorjahres rechtmäßig ein Acker gewesen sein.	

## Habitatzuschlag (EBHG)

Auf definierten Lebensraumtypen und Habitaten und in Lebensräumen EU-relevanter Arten kann ein Zuschlag für Habitatbewirtschaftung in Höhe von 108 €/ha vergeben werden (Flächen sind definiert in Anhang I, Abschnitt HABITATBEWIRTSCHAFTUNG (H)).

1a

Förderfähig sind ausschließlich von den zuständigen Landesdienststellen gemeldete und im GIS der Zahlstelle AMA als solche eingezeichnete Flächen.

Code	Indikator
<b>EBHG01</b>	Bewahrung des günstigen oder Verbesserung des Erhaltungszustandes von Arten und Lebensräumen gemäß FFH- oder Vogelschutzrichtlinie durch die Umsetzung der vereinbarten Indikatoren. Prämienzuschlag zur oben angeführten Prämie in Höhe von Euro 108,- pro Hektar, wenn zumindest 50 % der Fläche im Layer "Schutzgutflächen" liegt.
<b>EBHG02</b>	Bewahrung des günstigen oder Verbesserung des Erhaltungszustandes von Arten und Lebensräumen gemäß FFH- oder Vogelschutzrichtlinie durch die Umsetzung der vereinbarten Indikatoren. Prämienzuschlag zur oben angeführten Prämie in Höhe von Euro 108,- pro Hektar, wenn zumindest 50 % der Fläche im Layer "Schutzgutflächen" liegt.

1a

1a

## EBW Prämien

inkl. Flächenbeobachtungszuschlag, in Euro/ha

Die Prämiensätze gelten ab 01.01.2024, soweit sie nicht gesondert mit **1b** gekennzeichnet sind.

1a

### Wiesen

	Sehr guter Erhaltungszustand (A)			Guter Erhaltungszustand (B)			Ungünstiger Erhaltungszustand (C)		
	Leicht	Mittel	schwer	Leicht	Mittel	schwer	Leicht	Mittel	schwer
Grosseggenried	1.296,0	1.425,6	1.500,0	1.274,4	1.404,0	1.500,0	1.112,4	1.242,0	1.458,0
Kleingeggenried	1.296,0	1.425,6	1.500,0	1.274,4	1.404,0	1.500,0	1.112,4	1.242,0	1.458,0
Pfeifengras-Streuwiese	1.296,0	1.425,6	1.500,0	1.274,4	1.404,0	1.500,0	1.112,4	1.242,0	1.458,0
Pfeifengras-Streuwiesenbrache	1.296,0	1.425,6	1.500,0	1.274,4	1.404,0	1.500,0	1.112,4	1.242,0	1.458,0
Feuchte bis nasse Fettwiese	658,8	896,4	1.124,0	637,2	874,8	1.090,8	540,0	777,6	993,6
Pannonische/Illyrische Auwiese	853,2	982,8	1.198,8	831,6	961,2	1.177,2	734,4	864,0	1.080,0
Überschwemmungswiese	853,2	982,8	1.198,8	831,6	961,2	1.177,2	734,4	864,0	1.080,0
Feuchte/nasse nährstoffreiche Grünlandbrache	658,8	896,4	1.112,4	637,2	874,8	1.090,8	540,0	777,6	993,6
Mädesüßflur/Doldenblüterflur	1.296,0	1.425,6	1.500,0	1.274,4	1.404,0	1.500,0	1.112,4	1.242,0	1.458,0
Frische nährstoffarme Grünlandbrache	853,2	982,8	1.198,8	831,6	961,2	1.177,2	734,4	864,0	1.080,0
Frische Magerwiese	853,2	982,8	1.198,8	831,6	961,2	1.177,2	734,4	864,0	1.080,0
frische artenreiche Fettwiese	658,8	896,4	1.112,4	637,2	874,8	1.090,8	540,0	777,6	993,6
Frische nährstoffreiche Grünlandbrache	658,8	896,4	1.112,4	637,2	874,8	1.090,8	540,0	777,6	993,6
Mäh-Halbtrockenrasen	961,2	1.090,8	1.210,0	939,6	1.069,2	1.285,2	864,0	993,6	1.209,6
Halbtrockenrasenbrache	961,2	1.090,8	1.210,0	939,6	1.069,2	1.285,2	864,0	993,6	1.209,6
Trockenrasen	961,2	1.090,8	1.210,0	939,6	1.069,2	1.285,2	864,0	993,6	1.209,6
Lärchenwiese	/	1.360,8	1.500,0	/	1.339,2	1.500,0	/	1.263,6	1.479,0
Streuobstbestand	820,8	831,6	1.047,6	799,2	810,0	1.026,0	712,8	723,6	939,6

### Weiden

	Sehr guter Erhaltungszustand (A)	Guter Erhaltungszustand (B)	Ungünstiger Erhaltungszustand (C)
Feuchte bis nasse Fettweide	486,0	464,4	432,0
Feuchte bis nasse Magerweide	750,6	729,0	621,0
Frische Magerweide	750,6	729,0	621,0
Frische artenreiche Fettweide	561,6	540,0	432,0
Lärchenweiden	685,8	664,2	556,2
Streuobstbestand Weide	561,6	540,0	432,0
Weidehalbtrockenrasen	750,6	729,0	696,6

**Spezielle Grünland-Vogelarten**

	Sehr guter Erhaltungszustand (A)
Braunkehlchen (bis inkl. 2024)	837,0
Braunkehlchen (ab 2025)	1.053,0
Wachtelkönig	1.231,2

1b

**Acker**

	Sehr guter Erhaltungszustand (A)	Guter Erhaltungszustand (B)	Ungünstiger Erhaltungszustand (C)
Artenreiche Ackerbrache	637,2	615,6	/
Artenarme Ackerbrache	/	615,6	583,2
Extensiv bewirtschafteter Acker	453,6	432,0	399,6
Intensiv bewirtschafteter Acker mit Tierziel	302,4	280,8	248,4

## Anhang L Kombinationstabelle

1b

Folgende Maßnahmen sind prämiemäßig

x.... auf der Einzelfläche kombinierbar  
a ... auf der Einzelfläche kombinierbar mit Prämienabschlag

1b

	1A	1B	1C	2	3	4	6	7	8	9	10	11	12	13	14	16	17	18	19	23	24
	Umweltgerechte und biodiversitätsfördernde Bewirtschaftung	Biologische Wirtschaftsweise	Nichtproduktive Ackerflächen und Agroforststreifen (ab 2025)	Einschränkung ertragssteigernder Betriebsmittel	Heuwirtschaft	Bewirtschaftung von Bergmähdern	Begrünung von Ackerflächen – Zwischenfruchtanbau	Begrünung von Ackerflächen – System Immergrün	Erosionsschutz Acker <sup>4)</sup>	Bodennahe Ausbringung flüssiger Wirtschaftsdünger und Gülleseparation	Erosionsschutz Wein, Obst und Hopfen	Herbizidverzicht Wein, Obst und Hopfen	Insektizidverzicht Wein, Obst und Hopfen	Einsatz von Nützlingen im geschützten Anbau <sup>2)</sup>	Almbewirtschaftung	Vorbeugender Grundwasserschutz – Acker <sup>4)</sup>	Humuserhalt und Bodenschutz auf umbruchsfähigem Grünland	Naturschutz	Ergebnisorientierte Bewirtschaftung	Natura 2000 und andere Schutzgebiete – Landwirtschaft	Wasserrahmenrichtlinie – Landwirtschaft
1A	Umweltgerechte und biodiversitätsfördernde Bewirtschaftung			x	x	x <sup>1)</sup>	x	x	x	x	x <sup>1)</sup>	x <sup>1)</sup>	x <sup>1)</sup>			x	x	x <sup>1)</sup>	x <sup>1)</sup>	x	x
1B	Biologische Wirtschaftsweise				x	x <sup>1)</sup>	x	x	x	x	x <sup>3)</sup>					a	x	x <sup>1)</sup>	x <sup>1)</sup>	x	x
1C	Nichtproduktive Ackerflächen und Agroforststreifen (ab 2025)																				
2	Einschränkung ertragssteigernder Betriebsmittel	x			x		x	x	x	x	x	x	x			a	x			x	x
3	Heuwirtschaft	x	x				x	x		x						x	x				x
4	Bewirtschaftung von Bergmähdern	x <sup>1)</sup>	x <sup>1)</sup>																		
6	Begrünung von Ackerflächen – Zwischenfruchtanbau	x	x		x	x			x	x						x					x
7	Begrünung von Ackerflächen – System Immergrün	x	x		x	x			x	x						x					x
8	Erosionsschutz Acker <sup>4)</sup>	x	x		x		x	x		x						x					x
9	Bodennahe Ausbringung flüssiger Wirtschaftsdünger und Gülleseparation	x	x		x	x		x	x	x						x	x				x
10	Erosionsschutz Wein, Obst und Hopfen	x <sup>1)</sup>	x <sup>3)</sup>		x							x	x <sup>3)</sup>								
11	Herbizidverzicht Wein, Obst und Hopfen	x <sup>1)</sup>			x						x		x								
12	Insektizidverzicht Wein, Obst und Hopfen	x <sup>1)</sup>			x						x <sup>3)</sup>	x									
13	Einsatz von Nützlingen im geschützten Anbau <sup>2)</sup>																				
14	Almbewirtschaftung																				
16	Vorbeugender Grundwasserschutz – Acker <sup>4)</sup>	x	a		a	x		x	x	x	x										x
17	Humuserhalt und Bodenschutz auf umbruchsfähigem Grünland	x	x		x	x				x											
18	Naturschutz	x <sup>1)</sup>	x <sup>1)</sup>																		x
19	Ergebnisorientierte Bewirtschaftung	x <sup>1)</sup>	x <sup>1)</sup>																		x
23	Natura 2000 und andere Schutzgebiete – Landwirtschaft	x	x		x													x	x		
24	Wasserrahmenrichtlinie – Landwirtschaft	x	x		x	x		x	x	x	x					x					

<sup>1)</sup> Kombinierbar nur betreffend Abgeltung der Landschaftselemente

<sup>2)</sup> Flächen im geschützten Anbau in Topf- oder Substratkultur sind mit keiner anderen Maßnahme kombinierbar

<sup>3)</sup> Im Fall des optionalen Zuschlages „Einsatz von Organismen“ (10) mit Prämienabschlag

<sup>4)</sup> Im Fall einer Teilnahme an dem „Humusaufbau und Erosionsschutz in Wien“ (16) erfolgt auf den teilnehmenden Flächen keine Prämienabgeltung im Rahmen der Maßnahme (8), im Fall einer Teilnahme am Zuschlag „Pflanzenschutzmittelverzicht“ (16) ist keine Kombination mit der Intervention (1B) möglich, „Begrünte Abflusswege“ (8) und „Auswaschungsgefährdete Ackerflächen“ (16) sind nur betreffend Abgeltung der Landschaftselemente im Rahmen der Maßnahmen (1A) und (1B) kombinierbar